



C/ DOCTOR COBERA, 24
08328 ALELLA (BARCELONA)

TEL.: 93 540 64 83
FAX: 93 555 10 40

CORREU@ACTIUM.CAT

Actium[®]

GESTIÓ DEL PATRIMONI
HISTÒRIC I ARQUEOLÒGIC

Intervenció arqueològica
Hospital de la Santa Creu i Sant Pau,
Pavelló de l'Administració, carrer de
Sant Antoni Maria Claret, 167-171 /
carrer de Sant Quintí, 55-95 / carrer del
Mas Casanovas, 70-90 i carrer de
Cartagena, 334-372

Barcelona, el Barcelonès

De abril a octubre de 2012

OSCAR CASTRO LÓPEZ
ESTEVE NADAL I ROMA
ALELLA, MARÇ DE 2011



Memòria

Núm. Exp. Dept. Cultura: 437 K121 NB 2012/3-8541
470 K121-NB-2012/4-8698
470 K121-NB-2012/6-8885
470 K121-NB-2012/7-8971
470 K121-NB-2012/8-9175 i 9201

Codi Servei d'Arqueologia ICUB: 025/12



Intervenció arqueològica

Hospital de la Santa Creu i Sant Pau, Pavelló de l'Administració,
carrer de Sant Antoni Maria Claret, 167-171 / carrer de Sant Quintí, 55-95 /
carrer del Mas Casanovas, 70-90 i carrer de Cartagena, 334-372
Barcelona, el Barcelonès

SUMARI

1.	SITUACIÓ.....	3
2.	MARC GEOGRÀFIC I GEOLÒGIC	3
3.	CONTEXT HISTÒRIC I ARQUEOLÒGIC.....	4
	3.1. Context històric.....	4
	3.2. Antecedents arqueològics	9
4.	MOTIVACIÓ I OBJECTIUS.....	10
5.	FONAMENTS DE DRET	11
6.	TREBALLS REALITZATS.....	11
	6.1. Fase 1. Sectors A1 i A2	11
	6.2. Fase 2. Sector A3.....	12
	6.3. Fase 3. Sector B.....	12
7.	METODOLOGIA	12
8.	RESULTATS DE LA INTERVENCIÓ.....	13
	8.1. Fase I. Estructures de l'edifici modernista (1905 – 1910).....	13
	8.2. Fase II. Estructura moderna – contemporània (Plànol 9)	16
	8.3. Fase III. Època ibèrica (Plànols 7, 7b, 12, 13, 14 i 15)	17
9.	AFFECTACIÓ DE RESTES ARQUEOLÒGIQUES	20
10.	CONCLUSIONS.....	20
11.	BIBLIOGRAFIA	21

ANNEX 1. DOCUMENTACIÓ ADMINISTRATIVA

ANNEX 2. DOCUMENTACIÓ FOTOGRÀFICA

ANNEX 3. DOCUMENTACIÓ PLANIMÈTRICA

ANNEX 4. UNITATS ESTRATIGRÀFIQUES

ANNEX 5. INVENTARI DE MATERIALS ARQUEOLÒGICS

ANNEX 6. LÀMINES DE MATERIALS ARQUEOLÒGICS

Intervenció arqueològica

Hospital de la Santa Creu i Sant Pau, Pavelló de l'Administració,
carrer de Sant Antoni Maria Claret, 167-171 / carrer de Sant Quintí, 55-95 /
carrer del Mas Casanovas, 70-90 i carrer de Cartagena, 334-372
Barcelona, el Barcelonès

FITXA TÈCNICA

Tipus d'intervenció	Preventiva
Activitat autoritzada	Control i excavació
Dates autoritzades	De l'10 d'abril al'11 de maig, del 30 de maig a 22 de juny, del 5 al 20 de juliol, del 8 al 17 d'agost, de l'1 al 5 d'octubre, del 10 al 16 d'octubre i del 10 al 26 d'octubre de 2012
Núm. Exp. Dept. Cultura	437 K121 NB 2012/3-8541; 470 K121-NB-2012/4-8698 470 K121-NB-2012/6-8885; 470 K121 N637 2012/5-8933; 470 K121-NB-2012/7-8971; 470 K121-NB-2012/8-9175 i 9201
Codi Servei Arqueologia de Barcelona	025/12
Promoció	Fundació Privada Hospital de la Santa Creu i Sant Pau
Execució de l'obra	CONSTRUCTORA DE CALAF, SA
Execució de la intervenció	Actium Patrimoni Cultural, SL
Direcció tècnica	Esteve Nadal i Roma i Oscar de Castro López
Lloc de la intervenció	Hospital de la Santa Creu i Sant Pau, Pavelló de l'Administració, carrer de Sant Antoni Maria Claret, 167-171 / carrer de Sant Quintí, 55-95 / carrer del Mas Casanovas, 70-90 i carrer de Cartagena, 334-372
Població i comarca	Barcelona, el Barcelonès
Coordenades UTM (ETRS89 31N)	X = 430993.16 / 4584810.40 / Z = 57 msnm
Paraules clau	Hospital de la Santa Creu i Sant Pau canalitzacions sitges modernisme Domènech i Muntaner 1905 – 1910 època ibèrica segle III aC – 1a meitat segle I aC
Resum	Les obres de condicionament del pavelló de l'administració de l'HSCSP han permès identificar nombroses canalitzacions i dipòsits relacionats amb l'edifici modernista així com tres estructures d'època ibèrica (dos sitges i una estructura indeterminada) amb una cronologia entre el segle III i la primera meitat del segle I aC.

1. SITUACIÓ

L'Hospital de la Santa Creu i Sant Pau, es troba localitzat al districte d'Horta-Guinardó de Barcelona en la confluència dels districtes de Gràcia i Nou Barris, entre els carrers de Sant Antoni Maria Claret, Sant Quintí, del Mas Casanovas i de Cartagena.

El complex ocupa un total de nou illes de l'eixample, amb l'eix orientat nord-sud, conformant un romb, en direcció al Temple de la Sagrada Família seguint l'avinguda de Gaudí.

Les coordenades UTM (Datum ETRS89, fus 31N) de la part central del Pavelló de l'Administració són:

$$X = 430993.16 / 4584810.40 / Z = 57 \text{ msnm}$$

2. MARC GEOGRÀFIC I GEOLÒGIC

Situada a menys de dos-cents quilòmetres de la frontera amb França, Barcelona és una ciutat oberta al Mediterrani, causant del clima i les temperatures agradables de la capital catalana.

A més del mar, la muntanya també forma part del paisatge de Barcelona. La ciutat, de 100,4 quilòmetres quadrats, està envoltada per la serralada de Collserola a l'oest i la muntanya de Montjuïc, que s'aixeca vora el litoral.

Tot de petit turons, com el de Monterols, el Putget, el Carmel, la Rovira i la Peira, s'aixequen al pla de Barcelona, delimitat per dos rius, el Llobregat al sud i el Besòs al nord¹.

La serra de Collserola, així com els turons de Monterols, el Putget, el Carmel i la Rovira són formats per pissarres i gresos intruïts per granitoides i, localment, per calcàries; totes aquestes roques d'edat paleozoica. Un sistema de falles esglaona aquests conjunts de roques fins a sota el mar.

Als graons més baixos, sobre les roques paleozoiques, hi ha dipòsits més moderns, del Neogen, en concret del Miocè, amb abundats restes fòssils marins que es poden observar a Montjuïc, i del Pliocè, que afloren en petits relleus com el Mont Taber, primigeni assentament romà de la ciutat.

Al pla de Barcelona tots els materials paleozoics, miocens i pliocens són recoberts per dipòsits del Quaternari antic o Plistocè damunt dels quals hi ha materials més recents, del Holocè.

Al peu de la serra de Collserola aquests dipòsits són formats per arrossegalls procedents d'aquests relleus i a la part baixa de la ciutat per dipòsits de platja o d'antigues maresmes, que permeten reconstruir el traçat del litoral en diferents moments del passat. A banda i banda del pla de Barcelona, i separats per Montjuïc, s'estenen els deltes del Llobregat i del Besòs².

¹ Ajuntament de Barcelona, http://w3.bcn.cat/turisme/0,4022,495525130_543993761_1,00.html

² IGC, http://www.igc.cat/web/files/201010_igc_racab_plafo_fabra.pdf

Intervenció arqueològica

Hospital de la Santa Creu i Sant Pau, Pavelló de l'Administració,
carrer de Sant Antoni Maria Claret, 167-171 / carrer de Sant Quintí, 55-95 /
carrer del Mas Casanovas, 70-90 i carrer de Cartagena, 334-372
Barcelona, el Barcelonès

El Barri de la Sagrada Família on s'aixeca l'Hospital de la Santa Creu i Sant Pau pertany al Eixample. Està delimitat pel passeig de Sant Joan, la Gran Via de les Corts Catalanes i els carrers Dos de Maig i de Sant Antoni Maria Claret. Limita amb els barris de Dreta de l'Eixample i Fort Pienc, i els districtes de Gràcia, Horta-Guinardó, i Sant Martí.

És un barri de tipus residencial, comercial i de negocis però fins a la segona meitat del segle XX hi hagué una important presència industrial, un exemple és l'antiga Fàbrica Damm. L'antic mercat de la Sagrada Família va ser abans de 1936 la fàbrica de General Motors a Barcelona. I on ara hi ha el poliesportiu municipal, hi havia la fàbrica tèxtil SAFA.

Els eixos comercials més importants es situen a l'entorn del temple, amb les places de la Sagrada Família i la de Gaudí, a l'Avinguda Gaudí, i al mercat de la Sagrada Família entre els carrers Provença, Padilla i Mallorca.

Abans de la guerra civil espanyola, la zona central del barri (Marina/València) era anomenada coma "Poblet", donada la concentració d'habitatges i cases, enmig de una zona més aviat agrícola³.

3. CONTEXT HISTÒRIC I ARQUEOLÒGIC

3.1. Context històric

La gènesi dels barris extramurs⁴

Durant el segle XVIII la relació existent entre la ciutat de Barcelona i els pobles dels voltants era molt intensa. Del portal de Sant Antoni sortia el camí cap a Sants, i del portal de l'Àngel el camí de Gràcia. El trànsit era tan tal que es van instal·lar serveis regulars de cotxes de cavalls. El 1824 es van plantar quatre fileres d'arbres al voltant del vell camí de Gràcia, que es convertí en un passeig tant per als barcelonins com per als graciencs. Més tard, es van construir jardins amb berenadors i locals a l'aire lliure on es feia teatre, balls i concerts de música i atraccions.

Entre el 1854 i el 1856 s'aconsegueix enderrocar les muralles en un curt període de govern progressista, però fins al 1858 no es va permetre de fer un pla per eixamplar urbanísticament la ciutat.

Va ser l'any 1859 quan el consistori barceloní va convocar un concurs de projectes urbanístics, del qual va sorgir guanyador el de l'arquitecte Rovira i Trias. Paral·lelament, el govern central en va encarregar un altre a l'enginyer Ildefons Cerdà, un pla que va imposar per un decret que anul·lava la decisió de l'Ajuntament de Barcelona. Aquella intromissió centralista no va agradar gens a la ciutat, malgrat que establia un projecte millor. El Pla Cerdà aprovat es va rebutjar per la mesura centralista del govern i pel gran nombre d'espais "desaprofitats" en jardins. El seu pla no es destinava, només, a l'espai que avui ocupa el districte de l'Eixample; va plantejar un eixample entre Montjuïc i el riu Besòs, incloent-hi el terme de Sant Martí.

³ Viquipèdia, http://ca.wikipedia.org/wiki/Sagrada_Fam%C3%ADlia_%28Eixample%29, CC

⁴ Extret de <http://www.bcn.cat>

Intervenció arqueològica

Hospital de la Santa Creu i Sant Pau, Pavelló de l'Administració,
carrer de Sant Antoni Maria Claret, 167-171 / carrer de Sant Quintí, 55-95 /
carrer del Mas Casanovas, 70-90 i carrer de Cartagena, 334-372
Barcelona, el Barcelonès

L'Eixample es va construir en els anys de la industrialització de Catalunya, a la darrereria del segle XIX i començament del XX. La part central, la dreta de l'Eixample, va ser el barri de la burgesia que va introduir a casa seva un estil propi, el modernisme, reflex d'aquell moment. Malgrat concentrar-se en aquesta zona un bon nombre dels edificis significatius, la resta dels que hi havia també a altres barris com el Fort Pienc, la Sagrada Família, Sant Antoni o l'esquerra de l'Eixample, van ser influïts per aquest corrent. Tot l'Eixample constitueix un conjunt arquitectònic modernista únic a Europa.

Cerdà amb el seu pla volia dissenyar una ciutat igualitària, on no es diferenciessin uns barris dels altres per les condicions de vida imposades. Els mateixos serveis es preveien uniformement per a tots els racons.

Es basava en una gran xarxa de carrers perpendiculars i travessers. Tots ells uniformes, excepte dues vies esbiaixades superposades -la Diagonal i la Meridiana- i la Gran Via de les Corts Catalanes. El punt on es trobaven aquests eixos era el gran centre de comunicacions de l'Eixample, en el qual es preveia una gran plaça, la de les Glòries Catalanes. Amb un gran rigor, va preveure el repartiment uniforme de zones de serveis, com ara mercats, centres socials i esglésies, i uns grans parcs de districte.

Les illes no eren ben bé quadrades, ja que, per facilitar la visibilitat, a les cantonades es tallaven els angles en forma de xamfrà. A l'interior de cada una només es permetia construir en un o dos costats, i la resta de l'espai es deixava per al jardí dels veïns. Les cases no havien de tenir més de tres pisos d'alçada (16m.), ni tampoc no havien de ser gaire profundes. Cerdà ho va establir així perquè considerava que la salut dels ciutadans depenia de poder viure en unes cases ben il·luminades per en les quals circulés l'aire net dels jardins que les havien d'envoltar per tot arreu.

Pel que fa als jardins, a més dels arbres dels carrers i els jardins de cada illa de cases, a cada barri es feia un gran parc de quatre a vuit illes d'extensió. A més a més, a la zona del Poblet, avui barri de la Sagrada Família, hi preveia un gran hipòdrom i un gran bosc a l'extrem de llevant de la ciutat, a la riba del Besòs. Igualment es preveien tres hospitals fora de la trama de carrers.

Tot i que en aquell moment era difícil d'imaginar-se l'existència de l'automòbil, es va deixar carrers espaiosos, per on podien circular els carros, els cotxes i els tramvies de cavalls.

La Dreta de l'Eixample va ser el sector on començà a materialitzar-se el projecte d'Ildefons Cerdà. S'estén entre els carrers de Balmes -constituït durant molts anys en barrera, pel pas a cel obert del tren de Sarrià- i el Passeig de Sant Joan, una de les vies muntanya-mar bàsiques del projecte de Cerdà.

El primer grup d'habitatges es va construir a l'actual encreuament dels carrers del Consell de Cent i Roger de Llúria. La Dreta de l'Eixample inicialment acollí algunes implantacions industrials importants, com la fàbrica Elizalde, una de les primeres d'Espanya en fabricar automòbils i motors.

Intervenció arqueològica

Hospital de la Santa Creu i Sant Pau, Pavelló de l'Administració,
carrer de Sant Antoni Maria Claret, 167-171 / carrer de Sant Quintí, 55-95 /
carrer del Mas Casanovas, 70-90 i carrer de Cartagena, 334-372
Barcelona, el Barcelonès

De mica en mica, però, es va convertir en el barri en el qual s'ubicava preferentment la residència burgesa, amb l'esclat artístic del modernisme representat per edificis tan destacats com la Pedrera, la Casa Batlló i la Casa Amatller, entre molts altres.

Juntament amb la residència, i sovint desplaçant-la, l'activitat econòmica terciària s'hi anà localitzant cada vegada amb més força: comerç, oficines, seus d'empreses, cinemes, teatres, etc, especialment a la zona més central (entre Llúria i Balmes) i entorn el potent eix del Passeig de Gràcia, que seguia l'antic camí que unia la ciutat emmurallada amb el municipi de Gràcia. Aquest eix segueix sent avui el centre del dinamisme econòmic i la projecció comercial de la ciutat.

És a remarcar el fet que la Plaça de Catalunya no estava prevista al Pla Cerdà. Aquest "oblit" quedà corregit per la força dels fets: la seva posició de frontissa entre la ciutat vella i el nou Eixample la constituïa de forma natural en el centre neuràlgic de la ciutat; el pas dels anys no ha fet sinó refermar-ho.

Més enllà del límit de la dreta de l'Eixample, a la part alta, hi ha el barri de la Sagrada Família, que abans es coneixia com el Poblet. El Poblet era un veïnat que durant molts anys es va reduir a camps, amb un petit nucli de cases baixes situades al voltant de l'actual carrer de València. No va arribar a tenir una certa entitat fins als primers anys del segle XX, com a barri obrer a l'entorn de moltes indústries.

El que avui li dona personalitat és el temple de la Sagrada Família. Va ser encarregat com a temple expiatori i es va projectar el 1881 en uns terrenys del terme de Sant Martí, quan al seu voltant tot eren camps. El projecte va ser encarregar inicialment a l'arquitecte Francesc de Paula Villar i el va continuar un jove i llavors poc conegut arquitecte anomenat Antoni Gaudí, que es va fer càrrec de les obres quan tot just es començava a construir la cripta d'estil neogòtic. Actualment el temple és l'obra de Gaudí més coneguda arreu del món i el lloc més visitat pels turistes de la ciutat.

L'avinguda de Gaudí travessa el barri, unint la Sagrada Família amb una altra obra cabdal del modernisme català: l'Hospital de la Santa Creu i Sant Pau, de Lluís Domènech i Montaner. Ambdós edificis declarats Patrimoni de la Humanitat per la UNESCO.

Finançament de l'Hospital de la Santa Creu i Sant Pau⁵

Pau Gil i Serra va néixer a Barcelona el 30 de desembre de 1816. El seu pare, Pere Gil i Babot, era un comerciant tarragoní, que va ser diputat a les Corts espanyoles de 1836, 1839 i 1843, i que a més va destacar per ser un important home de negocis. Els germans Gil i Serra: Pere, Pau, Claudi i Josep residien a París on participaven en els negocis del seu pare. Les activitats familiars eren molt diverses i d'una gran importància: comerç navilier, constructors de ferrocarrils, fundadors de Catalana de Gas, de la Caixa d'Estalvis i Mont de Pietat de Barcelona, i d'una casa de banca a París.

⁵ Arqueociència Serveis Culturals, SL, *Estudi Històric de l'Hospital de la Santa Creu i Sant Pau*, Manresa, 2006, inèdit

Intervenció arqueològica

Hospital de la Santa Creu i Sant Pau, Pavelló de l'Administració,
carrer de Sant Antoni Maria Claret, 167-171 / carrer de Sant Quintí, 55-95 /
carrer del Mas Casanovas, 70-90 i carrer de Cartagena, 334-372
Barcelona, el Barcelonès

Pau Gil des de molt jove va viatjar per nombrosos països europeus, adquirint coneixements tècnics i financers alhora que es convertia en un amant de l'art.

Quan el seu germà Pere va morir, va ser Pau qui el va succeir en la direcció de la *Banque Gil* de París i la va dirigir personalment al llarg de la seva vida.

Va aconseguir reunir una gran fortuna. Sempre va mantenir estretes relacions amb la seva terra natal, i potser aquest fet li va fer saber les necessitats hospitalàries que Barcelona tenia en aquell temps.

Pau Gil no va trobar cap membre de la família que volgués succeir-lo en els negocis a la seva mort. És per això que en el seu testament, dictat el 17 de setembre de 1892, es parla de la liquidació de la banca esmentada, i la donació de 4 milions de pessetes per tal de construir un hospital model a Barcelona amb una sola condició, que portés el seu nom patronímic, Sant Pau. Els senyors Joan Ferrer i Vidal i Manuel Maria de Sivate i Llopart, dos barcelonins de nissaga, van ser els escollits per fer de marmessors del seu llegat.

Pau Gil i Serra va morir a París el dia 30 d'abril de 1896. Seguint les instruccions expressades, els marmessors compren un terreny que pertanyia a l'antiga Torre Xifré, en el barri barceloní del Guinardó, propietat de les senyores Maria Marquès de Gironès i Josepa Marquès de Julià, davant el Notari Manuel Borràs de Palau. El 1901, després d'un polèmic concurs, el projecte s'encarrega al prestigiós arquitecte Lluís Domènech i Muntaner. El 15 de gener de 1902 es posà la primera pedra del nou Hospital de Sant Pau.

L'any 1911 s'aturen les obres de l'Hospital perquè s'exhaureix l'import total del llegat de Pau Gil. Amb aquests diners s'havien comprat 36.000 metres quadrats de terreny i construït el gran pavelló d'administració, dos petits pavellons d'observació i reconeixement (Sant Jordi i Santa Apol·lònia), cinc pavellons d'infermeria d'un pis i semisoterrani (Sant Salvador, Sant Leopold, la Puríssima, el Carme, la Mercè), un pavelló d'infermeria de dos pisos i semisoterrani (Mare de Déu de Montserrat), i la Casa d'Operacions (Sant Cosme i Sant Damià).

Després d'exhaurir-se el llegat de Pau Gil varis van ser els mecenes que van col·laborar econòmicament, i de forma desinteressada, en la construcció dels nous pavellons de l'Hospital de la Santa Creu i de Sant Pau, donacions i obres que es van portar a terme entre els anys 1914 i 1944.

Entre els més destacats Rafael Rabell i la seva filla Concepció Rabell qui finançaren el pavelló de Sant Rafael. El pavelló de Sant Manuel, es construïu gràcies al llegat de Manuel Mariné i Molins. El Dr. Daniel Girona i Llagostera i la seva muller Maria Quintana finançaren el pavelló de Santa Victòria, amb ajuda d'altres inversors menors. El pavelló de l'Assumpció fou pagat per Lluïsa Rabell de Patxot, en memòria de la seva mare Assumpció. El pavelló de Sant Carles i Santa Francesca gràcies al llegat de la senyora Francesca Balart, vídua de Carles Baró. Frederic Benassat i Consol Vives aportaren els diners per la construcció del pavelló de Sant Frederic. El Dr. Francesc Fàbregas i la seva muller Faustina Mata finançaren la construcció del pavelló de Santa Faustina. Finalment el governador civil de Barcelona, Antonio F. de Correa Veglison, donà una quantitat de diners per bastir el pavelló de Sant Antoni, ja a l'any 1944.

Intervenció arqueològica

Hospital de la Santa Creu i Sant Pau, Pavelló de l'Administració,
carrer de Sant Antoni Maria Claret, 167-171 / carrer de Sant Quintí, 55-95 /
carrer del Mas Casanovas, 70-90 i carrer de Cartagena, 334-372
Barcelona, el Barcelonès

La Construcció de l'Hospital⁶

El projecte d'hospital de la Santa Creu i Sant Pau, és en realitat l'exponent d'un projecte d'arquitectura hospitalària basada en formulacions higienistes que havia estat el principal corrent ideològic que impregnava la medicina europea i espanyola des del segle XIX i que es fonamentava en la separació, l'aïllament i un entorn asèptic.

El mateix Lluís Domenech i Muntaner es va documentar sobre aquesta corrent de la medicina, amb visites a altres centres de la geografia europea. Però el referent directe és l'Institut Pere Matas de Reus, obra seva portada a terme entre els anys 1897 i 1912 i que reuneix tots els preceptes d'aquesta corrent hospitalària.

El 18 de gener de 1902 es col·locava la primera pedra del que serien els pavellons de l'Hospital de Sant Pau. Assistiren a l'acte els representants de les autoritats civil, militar, municipal i eclesiàstica, de l'Administració de la Junta de l'Hospital de la Santa Creu, de la Casa Provincial de la Caritat i de l'Acadèmia de Medicina.

En aquesta cerimònia es va posar en el forat de la pedra, un tub de vidre commemoratiu de l'esdeveniment que contenia un pergami policromat firmat pels representants de l'Església, de l'Ajuntament, de l'Administració de l'Hospital de la Santa Creu i Sant Pau, dels diaris locals, dels marmessors de Pau Gil i de Lluís Domènech i Montaner, així com també monedes d'or i plata diverses, i diferents diaris del dia. Oficià la cerimònia el Dr. D. Francisco Pol, Mestre Escuela de la Catedral Basílica, en nom del Cardenal Casañas.

A l'agost del 1902 el contractista Josep Gabriel començà el moviment de terres de tots els pavellons que pertanyien a l'hospital de Sant Pau. Aquests moviments de terra durarien fins el juny del 1904.

Al març del 1905 el contractista Francesc Vilagut començà la construcció de tots els pavellons que es prolongaria fins el 1910.

Als terrenys adquirits pels marmessors hi havia construïda en aquells moments una antiga bòbila. Domènech i Muntaner exposà la conveniència de posar-la en funcionament per fabricar els maons que servirien per a la construcció dels pavellons, en comptes de portar-los de fora. També proposà aprofitar la terra que s'extreia de l'excavació dels soterranis i galeries per a confeccionar dits maons.

Entre el 1909- i 1911 es procedí a la plantació de les primeres espècies vegetals que configurarien el jardí. Bàsicament arbres de tipus caducifoli, til·lers i castanyers, que envoltaven el passeig central, i que al perdre la fulla permeten escalfor al hivern i frescor a l'estiu.

⁶ Per a un estudi més exhaustiu podeu consultar l'estudi històric referenciat anteriorment.

Intervenció arqueològica

Hospital de la Santa Creu i Sant Pau, Pavelló de l'Administració,
carrer de Sant Antoni Maria Claret, 167-171 / carrer de Sant Quintí, 55-95 /
carrer del Mas Casanovas, 70-90 i carrer de Cartagena, 334-372
Barcelona, el Barcelonès

Al 1911 es procedia també al trasllat i muntatge de la façana de l'antiga capella de Santa Marta, ubicada al barri de la Ribera, i que els esforços de la M.I.A. havien aconseguit salvar de l'enderroc i traslladar a l'Hospital, incorporant-la com a façana del pavelló de les cuines.

La construcció de l'Hospital estigué acompanyada d'una important campanya propagandística en contra, duta a terme especialment des de la premsa, on apareixien caricatures i sàtires constantment, contra les figures dels marmessors i especialment contra la figura de Doménech i Muntaner.

La distribució en pavellons resultava prou xocant als barcelonins que tot i els esforços per modernitzar-se només estaven familiaritzats amb els hospitals de tipus "escorialescs"; la concentració de serveis i comunicacions sota terra els devia ser inconcebible. Per contra, per part de la classe mèdica tot eren elogis, el nou edifici no tan sols permetia aplicar els avenços mèdics, sinó que el malalt es recuperés en un ambient de pau i benestar, molt proper al dels balnearis burgesos.

Els pavellons previstos per l'Hospital de Sant Pau serien 10, que rebrien una identificació feta per un número romà, acompanyada de la lletra de la seva situació topogràfica "E", "O", depenent si s'aixecava a l'Est o a l'Oest. Posteriorment, quan l'Administració de l'Hospital de la Santa Creu absorbí la totalitat dels pavellons, se'ls atorgaren noms de sants. Fins a l'actualitat, no s'ha pogut esbrinar si el nom dels sants atorgats a cada pavelló responen a algun tipus de lògica, o bé foren atorgats per decisió arbitrària.

El 25 d'abril de 1913, la Junta Administrativa de Santa Creu, amb l'aprovació de la marmessoria de Pau Gil, entrava en possessió dels terrenys i pavellons aixecats fins al moment, amb la condició de continuar la construcció i encarregar-se de la posada en marxa i l'administració.

3.2. Antecedents arqueològics

Són varies les intervencions arqueològiques efectuades al complex hospitalari i entorn proper. D'entre aquestes cal destacar les efectuades en diverses fases prèvies a l'actual obra:

- L'any 2009 i sota la direcció de Daniel Vázquez es va realitzar un control i seguiment arqueològic de les obres realitzades en el recinte de l'Hospital de la Santa Creu i Sant Pau⁷ i als carrers que l'envolten (Sant Antoni M. Claret 167-171, carrer de Sant Quintí, 55-95, carrer del Mas Casanovas 70-90 i carrer de Cartagena, 334-372), donant un resultat positiu quant a la documentació de restes arqueològiques.⁸

⁷ En endavant HSCSP

⁸ Isabela Pereira Hernández, "Informe de la intervenció arqueològica preventiva a l'Hospital de la Santa Creu i Sant Pau, Barcelona, el Barcelonès, CODEX, Barcelona, 2011, inèdit

Intervenció arqueològica

Hospital de la Santa Creu i Sant Pau, Pavelló de l'Administració,
carrer de Sant Antoni Maria Claret, 167-171 / carrer de Sant Quintí, 55-95 /
carrer del Mas Casanovas, 70-90 i carrer de Cartagena, 334-372
Barcelona, el Barcelonès

D'aquesta intervenció de l'any 2009 tenim evidències de cronologia d'època romana tardorepublicana/altoimperial, amb nivells de formació natural però amb presència de material ceràmic ibèric i romà i nivells de formació antròpica amb materials altoimperials.

La presència d'aquests nivells fa pensar en la possible existència d'una petita unitat d'explotació agrícola o assentament rural, ja sigui en aquesta mateixa zona o en les proximitats, en cronologies d'època tardo-republicana.

Pels materials recuperats, sembla que ens trobarien davant d'unes estructures en la plana de clara tradició ibèrica.

També es van documentar estructures anteriors a la construcció de l'Hospital, com una estructura d'ús agrari amortitzada al segle XIX (sitja), i també edificacions posteriors a la sitja i anteriors a l'edificació de l'Hospital, com són algunes fonamentacions, una pavimentació, clavegueres i un pou cec, pròpies d'una edificació d'hàbitat.

En aquesta intervenció també van ser localitzades tres inhumacions corresponents a tres tipus de ritual ben diferenciats: enterrament primari en estructura contenidora (tipus taüt), enterrament primari en fossa simple i enterrament secundari. Malgrat tot, la manca d'una estratigrafia clara no va permetre situar cronològicament els tres enterraments.⁹

- L'any 2011 es va portar a terme una intervenció arqueològica al voltant del pavelló de l'Administració on es van localitzar tot un seguit d'estructures de diversa cronologia. Entre aquestes cal destacar la presència de cinc sitges amb un ventall cronològic des d'època ibèrica a època romana. Algunes d'elles es troben alineades amb la localitzada a la present intervenció.

Coetànies del complex hospitalari són un seguit d'estructures relacionades amb la canalització d'aigües, de la mateixa factura que les documentades en els treballs actuals a l'interior del recinte.

Altres estructures són d'una cronologia anterior a l'actual edifici i relacionades també amb la conducció d'aigua.

4. MOTIVACIÓ I OBJECTIUS

La intervenció és motivada per les obres de condicionament i restauració del pavelló de la Administració l'HSCSP. Aquestes obres preveien l'afectació del subsòl de la construcció i espais

⁹ Paz Balaguer Nadal, "Intervenció antropològica a l'Hospital de la Santa Creu i Sant Pau", ESTRATS, 2009, inèdit

Intervenció arqueològica

Hospital de la Santa Creu i Sant Pau, Pavelló de l'Administració,
carrer de Sant Antoni Maria Claret, 167-171 / carrer de Sant Quintí, 55-95 /
carrer del Mas Casanovas, 70-90 i carrer de Cartagena, 334-372
Barcelona, el Barcelonès

adjacents fet que feia necessària la presència d'un arqueòleg en els moviments de terres previstos.

L'aparició de restes arqueològiques en anteriors fases constructives i la catalogació de l'edifici com a BCIN i com a patrimoni mundial per la UNESCO reafirmaven la necessitat d'un control arqueològic.

5. FONAMENTS DE DRET

La intervenció és de caràcter preventiu, atenent la Llei 9/1993 30 de setembre del Patrimoni Cultural Català (DOGC 1807 de l'11 d'octubre de 1993) i el Decret 78/2002 de 5 de març del Reglament de protecció del patrimoni arqueològic i paleontològic (DOGC 3594 de 13 de març de 2002).

El conjunt arquitectònic està declarat Monument Històric Artístic d'Interès Nacional pel Reial Decret 1719/1978; 19/05 BOE 1978.07.08 i amb la fitxa 716 del Catàleg del Patrimoni Històric Artístic de la ciutat de Barcelona.

Ha estat declarat Patrimoni Mundial per la UNESCO amb l'expedient 804-2 de 4 desembre de 1997.

6. TREBALLS REALITZATS

Les obres s'iniciaren al mes de d'abril de 2012 i el control arqueològic finalitzà a l'octubre del mateix any, un cop enllestides les tasques de moviment de terres amb afectació al subsòl. La direcció tècnica ha estat compartida pels arqueòlegs Esteve Nadal i Roma i Oscar de Castro López, amb l'assistència de l'auxiliar Francesc Carrer i la col·laboració de diversos operaris de l'empresa constructora.

El control i seguiment arqueològic de les obres de rehabilitació del pavelló de l'Administració de l'HSCSP s'ha dividit en dos zones: Interior (A) i exterior (B). La zona Interior s'ha subdividit en tres sectors: Pavelló central (A1), i pavellons laterals dret (A2) i esquerra (A3) (veure plànol 2).

6.1. Fase 1. Sectors A1 i A2

Les obres començaren al sector A1 amb la retirada dels diversos paviments que cobrien el soterrani del pavelló de l'Administració, continuant per l'excavació dels sediments inferiors amb diverses cotes de fondària i continuaren al sector A2. Tots aquests treballs van ser portats a terme amb mitjans mecànics amb màquines excavadores i giratòries de diversa mida i preferentment amb pala de neteja.

Ja en un primer moment de retirada d'aquest sediment sota els diversos paviments afloraren canalitzacions que s'adreçaven des de les parets del cos principal fins al col·lector que travessa el conjunt de est a oest (veure annex planimètric). La presència d'aquestes estructures va fer

Intervenció arqueològica

Hospital de la Santa Creu i Sant Pau, Pavelló de l'Administració,
carrer de Sant Antoni Maria Claret, 167-171 / carrer de Sant Quintí, 55-95 /
carrer del Mas Casanovas, 70-90 i carrer de Cartagena, 334-372
Barcelona, el Barcelonès

necessària la neteja i documentació arqueològica mitjançant un registre fotogràfic i planimètric i la generació de fitxes específiques de camp, atorgant a cada estructura un número identificador (Unitat Estratigràfica – UE). L'aparició d'aquestes restes va comportar l'aturada de les obres en aquest sector, la redacció d'un informe d'afectació de restes i la sol·licitud de desmuntatge a la Direcció General de Patrimoni Cultural.

Dins d'aquesta fase i en el mateix sector A1 va aparèixer part d'una sitja amb material ceràmic d'època ibèrica en el seu rebliment que fou excavada amb mitjans manuals i personal de l'empresa Actium Patrimoni Cultural, SL fins exhaurir la potència sedimentària, per indicació del Servei d'Arqueologia de l'ICUB i amb el vist-i-plau dels promotors i executors de l'obra.

6.2. Fase 2. Sector A3

Un cop enllestit els rebaixos del terreny en el cos central (A1) i est (A2) del pavelló es procedí al rebaix en la part oest (A3), on de nou aparegueren estructures que van ser degudament documentades i que precisaren de nou la redacció d'un informe d'afectació i sol·licitud de desmuntatge a la Direcció General de Patrimoni Cultural (Exp. Núm. 470 K121 N637 2012/5-8933).

6.3. Fase 3. Sector B

El projecte de rehabilitació també preveia la construcció d'un soterrani a l'exterior de l'edifici (veure planimetria annexa). Una part d'aquest soterrani ja es va executar en una fase anterior de les obres, fase en la qual aparegueren dos sitges d'època ibèrica. L'actual direcció d'obra s'encarregaria de la finalització del soterrani.

Els treballs consistiren en el control dels rebaixos mecànics de la zona objecte d'intervenció, portats a terme amb retroexcavadora i giratòria amb pala de neteja.

Un cop efectuats els primers rebaixos es procedí a l'eliminació de diversos fonaments pertanyents a la construcció contemporània que formava part del cos d'entrada a Urgències de l'Hospital.

En darrer lloc començaren les obres d'excavació de les diferents sabates, riostres, fonaments i serveis de l'edifici en construcció on foren localitzades dos estructures d'època ibèrica.

Aquestes van ser excavades amb personal d'Actium Patrimoni Cultural, SL. i van comportar la realització de dos informes d'afectació d'estructures i la sol·licitud de rebliment indefinit a la Direcció General de Patrimoni Cultural (Núm. Exp. 470 K121 NB 2012/8-9175 i 9201).

7. METODOLOGIA

Registre estratigràfic

La metodologia utilitzada per aquesta intervenció es basa en el mètode de registre Harris / Carandini, que consisteix en el registre objectiu i en la documentació exhaustiva de restes i estrats, utilitzant per això un model de fitxes específiques.

Intervenció arqueològica

Hospital de la Santa Creu i Sant Pau, Pavelló de l'Administració,
carrer de Sant Antoni Maria Claret, 167-171 / carrer de Sant Quintí, 55-95 /
carrer del Mas Casanovas, 70-90 i carrer de Cartagena, 334-372
Barcelona, el Barcelonès

Topografia i planimetria

Les restes s'han vinculat geogràficament amb les coordenades UTM (ETRS89), per tal de documentar i facilitar la interpretació de la seqüència estratigràfica. La topografia i la planimetria han estat tractats informàticament amb programari CAD i SIG.

Documentació fotogràfica

Per tal de deixar una constància visual dels treballs realitzats, així com de les restes aparegudes, s'ha realitzat un registre fotogràfic exhaustiu en format digital d'alta resolució.

8. RESULTATS DE LA INTERVENCIÓ

Els resultats obtinguts en les obres de condicionament del Pavelló de l'Administració de l'HSCSP s'han de dividir en tres grups: les restes pertanyents al recinte modernista, un fragment de mur d'època moderna o contemporània i estructures d'època ibèrica.

8.1. Fase I. Estructures de l'edifici modernista (1905 – 1910)

Els treballs de retirada del sediment sota la pavimentació existent als sectors A1 i A3 van deixar al descobert diverses estructures que són en la seva majoria canalitzacions d'aigües pluvials o clavegueres, coetànies a la construcció de l'edifici. Al sector A2 no es va localitzar cap estructura arqueològica a la cota d'obra assolida.

La documentació del projecte constructiu original ja fa esment a la necessitat de construir un sistema òptim de distribució, recollida i evacuació d'aigües netes i fecals:

“En el plano general hay (...) una torre depósito de elevación general a este objeto. Pero además tiene cada pabellón un depósito repartidor de aguas limpias o potables. Este depósito se halla (...) sobre la escalera circular de servicio, viéndose desde el exterior en forma de torrecilla cubierta (...) Estos depósitos serán de cemento armado o de rasilla (...)

Depósitos parecidos pero de mayor tamaño (...) tienen la casa de operaciones y las dos alas del edificio de Administración, Comunidad, Farmacia, laboratorios, autopsias, dispensario, pensionado y dependencias de la Iglesia, etc.

De cada uno de estos depósitos parte la distribución de aguas del edificio o del ala del edificio correspondiente con tubería de plomo (...)

Los servicios de aguas de cada pabellón enfermería, de la casa de operaciones y aún del mismo edificio de Administración o servicios generales son importantísimos. Hay en cada edificio (...) numerosas cocinas, baños fijos y piscinas de desinfección, baños móviles, lavabos y fregaderas de varias clases (...)

Intervenció arqueològica

Hospital de la Santa Creu i Sant Pau, Pavelló de l'Administració,
carrer de Sant Antoni Maria Claret, 167-171 / carrer de Sant Quintí, 55-95 /
carrer del Mas Casanovas, 70-90 i carrer de Cartagena, 334-372
Barcelona, el Barcelonès

Para cada sala de enfermos y para cada sección de aislamiento ha de haber uno o varios lavabos y pocillos de limpieza de vasijas con sus escurrideros acanalados (...) y no menor limpieza exigen las salas de operaciones (...)

Cada grupo de escusados en cada pabellón evacua directamente en un depósito (...) situado al exterior del edificio y enterrado en el suelo del jardín anejo con el objeto de que la tierra pueda ocluir las emanaciones que transpiren por sus paredes (...) estas conducciones deben estar completamente aisladas del resto de drenajes subterráneos.

No habiendo en la actualidad establecido el Ayuntamiento cloacas en las calles vecinas, será preciso agenciar la prolongación de esta alcantarilla por la calle de Dos de Mayo o mejor por la calle de la Industria hasta encontrar alguna de las cloacas públicas ya construidas.”¹⁰

Totes les estructures s'orienten des de les parets perimetrals del pavelló cap al col·lector transversal que s'adreça en sentit est-oest (UE **108**) i que per la seva banda desaigua al gran col·lector que travessa el conjunt hospitalari de muntanya a mar (UE **109**).

8.1.1. Sector A1 (Plànols 4, 5 i 6)

D'aquestes canalitzacions s'identifiquen dos tipus, diferenciats bàsicament per la seva mida i capacitat. La majoria amiden uns 30 cm d'amplada que coincideix amb la mida estàndard dels maons massissos que serveixen de cobertura. D'aquest tipus son les UEs: **110, 111, 116, 117, 118, 119, 121, 122, 126, 127 i 129**. Un segon tipus el conformen canalitzacions més grans amb amplades entorn als 48-50 cm i coberta amb maons massissos a trencajunt (UEs **112, 113, 114, 123, 120, 124 i 125**).



Imatge 1. Estructures del grup 1



Imatge 2. Estructures del grup 2

¹⁰ "Proyecto de Hospitales de la Santa Cruz y San Pablo, Tomo III: Programa, Memoria. Pliego de Condiciones." AHSCSP. Tomo III. Serie. Obras del nuevo hospital. Tema: Proyectos. Pliego de Condiciones. Programas. Memorias. 1903-1916, citat en "Estudi Històric de l'Hospital de Sant Pau, vid supra

Intervenció arqueològica

Hospital de la Santa Creu i Sant Pau, Pavelló de l'Administració,
carrer de Sant Antoni Maria Claret, 167-171 / carrer de Sant Quintí, 55-95 /
carrer del Mas Casanovas, 70-90 i carrer de Cartagena, 334-372
Barcelona, el Barcelonès

L'interior d'ambdós tipus és arrebossat amb ciment amb secció lleugerament el·líptica o circular. En el cas de les canalitzacions 116, 117 i 118, associats amb un servei contemporani, l'interior està enrajolat, fet que indicaria que es trobava en ús fins fa poc temps. L'aglutinant preferent de totes les estructures és a base de ciment.

Un segon tipus d'estructures localitzades el conformen la presència de dos dipòsits o aljubs. El dipòsit UE **115**, és el que es troba en millor estat de conservació i avui encara es pot observar aigua en el seu interior. Aquest fet conjuntament amb les tres canalitzacions enrajolades associades descrites anteriorment reforça la idea del seu funcionament fins a un moment recent o bé immediatament anterior al procés de reforma actual.



Imatge 3. Dipòsit UE 115



Imatge 4. Dipòsit UE 128

Es tracta bàsicament d'una estructura circular amb un diàmetre d'1.4 metres i una fondària indeterminada, atès que el seu interior es troba ple de runa i aigua. Està cobert per una cúpula feta a base de maons a junt seguit, *opus constructiu* típic de l'arquitectura catalana. L'estructura rebia aigua de les canalitzacions 116, 117 i 118 que, en arribar a l'estructura la vertien mitjançant un sifó. Un cop assolit la seva capacitat d'emmagatzematge, el sobrant d'aigua s'evacuava per una obertura que comunicava amb la canalització 114.

Una estructura similar ha estat identificada a tocar de la descrita anteriorment (UE **128**), però d'un diàmetre lleugerament superior (1.60 metres). Amb tot, aquesta es troba en molt mal estat de conservació, amb la coberta mig desmuntada i completament reblerta per sediments. Ben probablement funcionava de manera semblant a l'estructura UE 115 com es pot observar per el petit fragment de canal d'entrada d'aigua que es conserva en la part superior.

8.1.2.Sector A2

La poca fondària dels rebaixos assolits en aquest àmbit, conjuntament amb la presència de pilars i riestres de l'entrepant que s'hi va construir en aquesta zona ha provocat que no s'hagi identificat cap estructura arqueològica.

Intervenció arqueològica

Hospital de la Santa Creu i Sant Pau, Pavelló de l'Administració,
carrer de Sant Antoni Maria Claret, 167-171 / carrer de Sant Quintí, 55-95 /
carrer del Mas Casanovas, 70-90 i carrer de Cartagena, 334-372
Barcelona, el Barcelonès

8.1.3.Sector A3 (Plànol 8)

A diferència del cos central (sector A1) en l'ala oest només hem identificat canalitzacions de petit cabdal, d'uns 30 cm d'amplada que coincideix amb la mida estàndard dels maons massissos que serveixen de cobertura. D'aquest tipus son les UEs: **132, 133, 134, 135, 136, 137, 138, 139 i 140**. L'interior està arrebossat amb ciment de secció quadrangular.



El cos més occidental de l'edifici es trobava molt afectat per les obres que es realitzaren en un moment indeterminat per la rasa de serveis contemporanis que envolta tot l'àmbit i per la construcció d'una entreplanta, amb la construcció de pilars interiors. Aquests dos fets han provocat que no es conservessin cap de les canalitzacions originals.

Imatge 5. Canalitzacions al sector A3

8.1.4.Sector B (Plànols 10 i 11)

En l'anterior fase constructiva del projecte de reforma del pavelló de l'Administració es va localitzar un dipòsit a tocar del mur exterior de l'ala est (UE **142**). Es tracta d'un gran dipòsit circular de 2.75 metres de diàmetre i de secció rectangular, amb una fondària de 3 metres, coberta amb volta de maons a junt seguit i parets arrebossades amb ciment. El dipòsit s'omple mitjançant dos canalitzacions procedents de l'interior de l'edifici.

Imatge 6. Dipòsit UE 145



8.2. Fase II. Estructura moderna – contemporània (Plànol 9)

En la cantonada sud-oest del sector A3 va aparèixer una estructura (UE **141**), per sota de la cota d'afectació de les rases i bases de pilars contemporanis (*vid supra*) i que correspon a un llenç de mur fet a base de blocs de pedra lligats amb morter de calç. Presenta una cara arrebossada i una orientació esbiaixada amb els eixos de l'edifici. Està seccionada per la banquetta de fonamentació del mur perimetral de l'edifici actual i pel col·lector UE 106 (no afectat per l'obra). Aquests factors ens porten a parlar d'una estructura anterior a l'edifici,

Intervenció arqueològica

Hospital de la Santa Creu i Sant Pau, Pavelló de l'Administració,
carrer de Sant Antoni Maria Claret, 167-171 / carrer de Sant Quintí, 55-95 /
carrer del Mas Casanovas, 70-90 i carrer de Cartagena, 334-372
Barcelona, el Barcelonès

probablement un espai d'hàbitat. Cronològicament, i a falta de material ceràmic associat, l'hem de situar en un període indeterminat d'època moderna o contemporània.



Imatge 7. Fragment del mur UE 141

8.3. Fase III. Època ibèrica (Plànols 7, 7b, 12, 13, 14 i 15)

D'aquest moment hem localitzat tres estructures, totes elles fosses excavades al subsòl, que han donat una cronologia relativa entre el segle III – 1a meitat del segle I aC.

8.3.1. Sitja UE 130 (Plànols 7 i 7b)



Imatge 8. Sitja UE 130

Es va localitzar a la cantonada nord-est del sector A1, dins l'edifici actual. Per aquest motiu es trobava seccionada per una riosta i la base d'un pilar, havent-se conservat únicament 1/4 de la seva planta. Es trobava molt rebaixada només restant inalterada la seva base. En total s'ha conservat una potència de 0.72 m, amb un diàmetre estimat de 2 metres i un àrea conservada de prop de 1.5 m². La secció és circular amb fons còncau, probablement amb parets rectes.

Es troba localitzada en línia amb les sitges documentades en la fase precedent localitzades a l'exterior i que, en el moment de redacció aquesta memòria, encara es troben en fase d'estudi, separades per tan sols uns 8 o 9 metres.

En el seu rebliment (UE **131**), a base de llims amb component orgànic i traces de carbó, s'ha recuperat un important nombre de fragments ceràmics. D'entre ells destaquen els fragments de ceràmica comuna de cuina, amb la típica pasta tipus "sandwich". Una d'elles correspon a un bol hemisfèric amb vora entrant datat entre els segles IV – 1r terç segle I aC; diversos fragments d'una mateixa peça corresponents a una olla amb perfil en "S" de pasta grollera

Intervenció arqueològica

Hospital de la Santa Creu i Sant Pau, Pavelló de l'Administració,
carrer de Sant Antoni Maria Claret, 167-171 / carrer de Sant Quintí, 55-95 /
carrer del Mas Casanovas, 70-90 i carrer de Cartagena, 334-372
Barcelona, el Barcelonès

oxidada amb cordó imprès aplicat horitzontal amb digitacions (NI 25/12-133-1, Làmina 2); una vora de *Phitoy* (segles VI – I aC), dos vores de bol hemisfèric que possiblement corresponen a una imitació de la forma campaniana A Lamboglia 26; i en menor mesura fragments d'àmfora ibèrica. Pel que fa a la resta de materials s'ha recuperat un fragment de molí barquiforme.

8.3.2.Estructura UE 143 (Plànols 12 i 13)

Els rebaixos efectuats al sector B, sota un estrat de runa i material constructiu contemporani, mostraven un sediment a base d'argila sorrenca amb material ibèric dispers sense que s'observés cap estructura (UE 145), a tocar dels fonaments del pavelló de l'Administració de HSCSP. Cal incidir en que aquesta zona va ser habilitada en un moment indeterminat d'època contemporània com a entrada d'urgències raó per la qual trobem estructures muràries, serveis i paviments que van alterar el substrat original. Així aquest nivell UE 145 es pot interpretar com a estrat d'anivellament per a la construcció de l'edifici d'urgències.



Amb tot cal destacar l'interessant material d'època ibèrica que es va poder recuperar, compost fonamentalment per comuna oxidada amb pasta tipus "sandwich", una d'elles identificada amb la forma *Oinochoe* i gran nombre de fragments d'àmfora ibèrica indeterminada. S'han identificat també una vora de *kalathos* sense decoració i una vora de bol hemisfèric que possiblement correspon a una imitació de la forma campaniana A Lamboglia 26.

Imatge 9. Estructura 145

Pel que fa a les importacions destaca un possible fragment d'àmfora romana tipus Dressel 1a (1a meitat segle I aC) i un fragment molt rodat de campaniana A forma Lamboglia 36, habitual en contextos del segle II aC (NI 25/12-145-2).

L'estructura UE 143 fou localitzada en un extrem de la rasa per a la construcció del mur pantalla de la nova construcció. Es va identificar un tall al perfil que va donar lloc a la seva excavació sistemàtica. Aquesta estructura es trobava sota dos murs pertanyents al cos d'urgències que van haver de ser desmuntats. No va poder ser identificada tota la planta per trobar-se en una zona de pas que no podia ser desmuntada. Així doncs desconeixem les dimensions reals i la forma de l'estructura.

S'observa una primera depressió amb les parets amb una inclinació de 23⁰, seguida per una nova depressió amb una inclinació de 45⁰ per arribar a una paret vertical de fondària indeterminada, atès que no s'ha pogut esgotar la seva potència per motius de seguretat (plànols 12 i 13). Per aquest motiu no ens és possible determinar la tipologia concreta de l'estructura documentada, podent-se tractar d'un pou. Futures excavacions en el camí de pas que s'adreça entre els pavellons de l'Administració i Sant Jordi permetran acabar de definir-la.

Intervenció arqueològica

Hospital de la Santa Creu i Sant Pau, Pavelló de l'Administració,
carrer de Sant Antoni Maria Claret, 167-171 / carrer de Sant Quintí, 55-95 /
carrer del Mas Casanovas, 70-90 i carrer de Cartagena, 334-372
Barcelona, el Barcelonès

Està reblert per un únic nivell estratigràfic compost per sorra argilosa amb carbons i gran quantitat de material ceràmic (UE **144**). El major percentatge de material recuperat correspon a fragments d'àmfora, comuna ibèrica i ceràmica ibèrica a mà o torn lent. Entre ells, fragments de tapadores, olles amb diferents tipus de decoracions (incises, digitades, amb pentinats verticals o cordons), dos vores de *kalathos* sense decoració, un fragment de gerra comuna ibèrica oxidada, amb llavi tipus "coll de cigne" datat entre els segles III i I aC i alguns fragments de ceràmica grisa ibèrica. Cal destacar un fragment de vora de *Pithiskoi* amb encaix per a tapadora (NI 25/12-144-1, làmina 2), un fragment de plat de vora reentrant, possible imitació forma Lamboglia 26 (NI 25/12-144-2, làmina 1) i part d'un broc d'un vas amb vessador de ceràmica grisa de cocció oxidant i acabat exterior amb engalba, datat entre mitjans segle III aC fins mitjans segle II aC. (NI 25/12-144-3, làmina 2).

Pel que respecta a les importacions cal destacar diversos fragments d'àmfora ebussitana amb el típic estriat exterior i un fragment de campaniana B de la forma Lamboglia 8ab, datat entre la 2a meitat segle II i la 1a meitat segle I aC.

8.3.3. Sitja UE 146 (Plànols 14 i 15)

Aquesta estructura fou identificada en els treballs de rebaix per a la construcció d'una arqueta sifònica, molt a prop de l'estructura UE **143** i a tocar de la façana del cos del pavelló de l'Administració al sector B. El fossat per a la construcció de l'arqueta destruï part de la seva planta conservant $\frac{3}{4}$ del seu perímetre. Amida 2.24m d'amplada per 2.32 m d'alçada conservada ja que la part superior es troba rebaixada. És de secció cilíndrica i fons còncav (plànols 14 i 15). Està obliterada per un únic nivell estratigràfic compost per sorra argilosa, carbons i una presència important de pedres i blocs (UE **147**).



De les restes exhumades destaca un important conjunt de fragments d'àmfora ibèrica indeterminada, comuna ibèrica i ceràmica ibèrica a mà o torn lent (bols, tapadores, olles, gerres i gerretes...). Hi trobem de nou, com en els altes estrats, diversos fragments de bols d'imitació Campaniana A, tipologia Lamboglia 26 (finals segle III – segle II aC). De la forma *kalathos* hem recuperat alguns fragments de vora sense decoració i un fragment indeterminat amb decoració pintada amb vermell amb motius de cercles concèntrics.

Imatge 10. Sitja UE 146

Pel que respecta a les importacions el panorama és semblant al identificat en les altres dues estructures d'època ibèrica excavades. El registre es compon de fragments d'àmfora ebussitana i romana, una d'elles un possible fragment de vora de la forma Dressel 1a (1a meitat segle I aC); un fragment de vora de plat de comuna romana oxidada (NI 25/12-147-3, Làmina 1); dos fragments de Campaniana A, un plat de tipologia Lamboglia 36 datats entre

Intervenció arqueològica

Hospital de la Santa Creu i Sant Pau, Pavelló de l'Administració,
carrer de Sant Antoni Maria Claret, 167-171 / carrer de Sant Quintí, 55-95 /
carrer del Mas Casanovas, 70-90 i carrer de Cartagena, 334-372
Barcelona, el Barcelonès

finals del segle III i darrer quart del segle II aC (NI 25/12-147-1, Làmina 3) i un fragment de bol de tipologia Lamboglia 27a (o) b de cronologia semblant a l'anterior (NI 25/12-147-2).

9. AFECTACIÓ DE RESTES ARQUEOLÒGIQUES

Tal i com s'ha indicat en anteriors paràgrafs la intervenció arqueològica al pavelló de l'Administració de l'HSCSP afectà a nombroses restes que precisaren informes de desmuntatge i rebliment indefinit que s'adreçaren a la Direcció General de Patrimoni, obtenint resolució positiva per al seu desmuntatge i/o rebliment.

10. CONCLUSIONS

La intervenció arqueològica al Pavelló de l'Administració de l'HSCSP i espais adjacents, dut a terme entre els mesos d'abril i octubre de 2012 ha permès identificar, per una banda part dels serveis contemporanis a l'edifici de Domènech i Muntaner (canalitzacions i dipòsits) obrats amb maons i ciment com a aglutinant, i d'altra banda un espai d'emmagatzematge d'època ibèrica.

La identificació i excavació de dos sitges i un pou ve a sumar-se amb les dos sitges identificades l'any 2011 en el mateix emplaçament. Estaríem llavors en un espai d'emmagatzematge d'època ibèrica, amb una amortització entre els segle III aC, com a data més llunyana, fins a la primera meitat del segle I aC.

Pel que fa a la tipologia de jaciment aquest és, segons el material ceràmic recuperat, bàsicament un espai productiu, caracteritzat pe les ceràmiques de cuina d'ús comú i els recipients d'emmagatzematge, que denoten un caire rural.

No és agosarat però pensar que en podrien haver estat moltes més les estructures conservades. Com a prova d'aquesta hipòtesi tenim la sitja conservada a l'interior del immoble (UE 130), molt rebaixada en relació a les identificades a l'exterior del recinte, i seccionada per una riostra i la base d'un pilar de la construcció modernista. Aquests dos elements ens fan pensar que el terreny fou rebaixat i, de ben segur, aquests moviments de terres destruïren altres possibles estructures coetànies a les identificades.

Hem de preveure l'existència d'altres estructures de la mateixa cronologia en els espais que encara resten per excavar, com mostra la presència del pou UE 143 que s'endinsa per sota el camí entre el pavelló de l'Administració i el de Sant Jordi.

Tanmateix no descartem la presència de construccions associades a les estructures productives identificades, probablement situades en la zona més enlairada, com altres intervencions al complex així ho indiquen. Si be no tenim constància de la identificació d'estructures d'aquesta cronologia en les obres de construcció del nou Hospital de Sant Pau, no es descarta la seva presència en espais adjacents, per la qual cosa creiem recomanable un control exhaustiu dels futurs moviments de terres a l'entorn.

Per últim cal senyalar la presència d'un mur d'època moderna o contemporània que remet a les construccions d'aquesta cronologia existents en la zona abans de la construcció del

Intervenció arqueològica

Hospital de la Santa Creu i Sant Pau, Pavelló de l'Administració,
carrer de Sant Antoni Maria Claret, 167-171 / carrer de Sant Quintí, 55-95 /
carrer del Mas Casanovas, 70-90 i carrer de Cartagena, 334-372
Barcelona, el Barcelonès

Actium®

complex hospitalari. Amb tot les reduïdes dimensions del llenç de mur identificat fan difícil extreure conclusions més enllà de les descrites.

11. BIBLIOGRAFIA

Arqueociència Serveis Culturals, SL. *Estudi Històric de l'Hospital de la Santa Creu i Sant Pau*, Manresa, 2006, inèdit

Isabela Pereira Hernández, *Informe de la intervenció arqueològica a l'Hospital de la Santa Creu i Sant Pau*, Barcelona, el Barcelonès, CODEX, Barcelona, 2011, inèdit

Paz Balaguer Nadal, *Intervenció antropològica a l'Hospital de la Santa Creu i Sant Pau*, ESTRATS, 2009, inèdit

Intervenció arqueològica

Hospital de la Santa Creu i Sant Pau, Pavelló de l'Administració,
carrer de Sant Antoni Maria Claret, 167-171 / carrer de Sant Quintí, 55-95 /
carrer del Mas Casanovas, 70-90 i carrer de Cartagena, 334-372
Barcelona, el Barcelonès

Actium®**ANNEX 1. DOCUMENTACIÓ ADMINISTRATIVA**



Expedient 437 K121 NB 2012/3-8541 d'autorització de la intervenció preventiva a: Hospital de la Santa Creu i Sant Pau, Pavelló de l'Administració, al carrer de Sant Antoni M. Claret, 167-171 / de Sant Quintí, 55-95 / del Mas Casanovas, 70-90 i de Cartagena, 334-372 de Barcelona (Barcelonès), segons el procediment establert en l'article 14 i següents del Decret 78/2002, de 5 de març, del reglament de protecció del patrimoni arqueològic i paleontològic.

Antecedents

1. En data 30 d'abril de 2010 es va autoritzar una intervenció arqueològica preventiva de control i excavació a: Hospital de la Santa Creu i Sant Pau (carrer de Sant Antoni M. Claret, 167-171 / de Sant Quintí, 55-95 / del Mas Casanovas, 70-90 / de Cartagena, 334-372) de Barcelona (Barcelonès), sota la direcció d'Oriol Achón i Casas (ARQUEOCIÈNCIA, SL) del 3 al 12 de maig de 2010.
2. El 28 de juliol de 2010 es va autoritzar una intervenció arqueològica preventiva de control i excavació a l'Hospital de la Santa Creu i Sant Pau, sota la direcció de Karin Harzbecher Spezzia (ARQUEOCIÈNCIA, SL) del 2 al 4 d'agost de 2010.
3. El dia 7 de febrer de 2011 es va autoritzar una nova intervenció arqueològica preventiva de control i excavació a l'Hospital de la Santa Creu i Sant Pau sota la direcció de Karin Harzbecher Spezzia (ARQUEOCIÈNCIA, SL) del 7 al 25 de febrer de 2011 i una pròrroga fins al 23 de maig de 2011.
4. El dia 29 de juliol de 2011 es va autoritzar una intervenció arqueològica a l'Hospital de la Santa Creu i Sant Pau, Pavelló de Sant Manuel, sota la direcció de Roser Arcos López (ARQUEOCIÈNCIA, SL) del 10 al 17 d'agost de 2011.
5. La Direcció General del Patrimoni Cultural va autoritzar una intervenció arqueològica preventiva a l'Hospital de la Santa Creu i Sant Pau, Pavelló de Sant Manuel, sota la direcció de Xavier Geis Elías (ARQUEOCIÈNCIA, SL) del 21 al 27 de novembre del 2011.
6. La Direcció General del Patrimoni Cultural va autoritzar una intervenció arqueològica preventiva a l'Hospital de la Santa Creu i Sant Pau, Pavelló de Sant Manuel, sota la direcció de Júlia Miquel López, del 6 al 17 de febrer de 2012 i una pròrroga sota la mateixa direcció del 12 al 24 de març de 2012.

Fets

1. En data 2 d'abril de 2012 (registre d'entrada núm. 435/0401E) el senyor Jordi Bachs Ferrer, gerent de la Fundació Privada Hospital de la Santa Creu i Sant Pau, i el senyor Josep Lluís Alay, director de Patrimoni, Museus i Arxius de l'Ajuntament de Barcelona, van sol·licitar una autorització per realitzar una intervenció arqueològica preventiva a l'Hospital de la Santa Creu i Sant Pau, Pavelló de l'Administració (carrer de Sant Antoni M. Claret, 167-171 / de Sant Quintí, 55-95 / del Mas Casanovas, 70-90 / de Cartagena, 334-372) de Barcelona (Barcelonès), sota la direcció d'Oscar de Castro López, de l'empresa ACTIUM, SL, del 10 d'abril a l'11 de maig de 2012.



Data. 16 ABR. 2012

Faig constar que aquesta còpia
reproduïx fidelment l'original.



2. El 4 d'abril de 2012 l'arqueòleg dels Serveis Territorials a Barcelona va emetre informe favorable sobre la sol·licitud esmentada.
3. El 5 de d'abril de 2012 el Servei d'Arqueologia i Paleontologia va proposar autoritzar la intervenció.

Motivació

L'obra que motiva la intervenció és la restauració i adequació del pavelló de l'Administració del recinte històric de l'Hospital de la Santa Creu i Sant Pau.

Fonaments de dret

1. Article 47 i següents de la Llei 9/1993, de 30 de setembre, del patrimoni cultural català (DOGC núm. 1807, d'11.10.1993).
2. Article 14 i següents del Decret 78/2002, de 5 de març, del Reglament de protecció del patrimoni arqueològic i paleontològic (DOGC núm. 3594, de 13.3.2002).
3. Decret 304/2011, de 29 de març, de reestructuració del Departament de Cultura (DOGC núm. 5849, de 31.3.2011); i Resolució CMC/254/2010, de 8 de gener, de delegació de competències de la persona titular de la Direcció General del Patrimoni Cultural en les persones directores dels Serveis Territorials del Departament de Cultura i Mitjans de Comunicació (DOGC núm. 5566, de 12.2.2010).

Resolució

Per tot això, **RESOLC:**

1. **Autoritzar** la realització d'una intervenció arqueològica preventiva d'acord amb les dades i condicions següents:

Lloc de la intervenció: Hospital de la Santa Creu i Sant Pau, Pavelló de l'Administració, al carrer de Sant Antoni M. Claret, 167-171 / de Sant Quintí, 55-95 / del Mas Casanovas, 70-90 i de Cartagena, 334-372 de Barcelona (Barcelonès).

Persona o institució autoritzada: Fundació Privada Hospital de la Santa Creu i Sant Pau.

Direcció de la intervenció arqueològica: Oscar de Castro López, d'ACTIUM, SL
Activitat autoritzada: control i excavació preventiva.

Termini de realització de la intervenció: del 10 d'abril a l'11 de maig de 2012.

Lloc de dipòsit provisional de les restes: Museu d'Història de Barcelona.



Data 16 ABR. 2012



La intervenció arqueològica autoritzada haurà de ser realitzada en els termes descrits en la documentació presentada per a la tramitació de l'expedient i d'acord amb les disposicions de la Llei 9/1993, del patrimoni cultural català, i del Decret 78/2002, del reglament de protecció del patrimoni arqueològic i paleontològic.

El termini de dos anys previst per a la presentació de la memòria, s'entendrà que comença a comptar a partir del dia en què ha finalitzat la intervenció.

2. Notificar aquesta resolució, que no exhaureix la via administrativa, a la persona o entitat interessada i comunicar-li que contra aquesta pot interposar-hi recurs d'alçada davant el conseller de Cultura, en el termini d'un mes a comptar de l'endemà de la recepció d'aquesta notificació.

Notificar, així mateix, aquesta resolució a l'ajuntament del municipi afectat, i comunicar-li que contra aquesta pot interposar-hi recurs contenciós administratiu davant el Tribunal Superior de Justícia de Catalunya, en el termini de dos mesos a comptar de l'endemà de la recepció d'aquesta notificació. Potestativament, dins el mateix termini, podrà efectuar el requeriment previ previst a l'article 44 de la Llei 29/1998, de 13 de juliol, de la jurisdicció contenciosa administrativa.

P.d. Resolució CMC/254/2010, DOGC 12.2.2010

La directora,

M. Àngels Torras Ripoll

Barcelona, 5 d'abril de 2012



Data 16 ABR. 2012



Expedient R/N 470 K121-NB-2012/4-8698.: d'autorització de pròrroga de la intervenció arqueològica preventiva a: Hospital Santa Creu i Sant Pau, Pavelló de l'Administració (Sant Antoni M. Claret 167-171/ Sant Quintí 55-95/ Mas Casanovas 70-90/ Cartagena 334-372) Barcelona (Barcelonès), segons el procediment establert en l'article 14 i següents. del Decret 78/2002, de 5 de març, del reglament de protecció del patrimoni arqueològic i paleontològic.

Antecedents

1. En data 30 d'abril de 2010 es va autoritzar una intervenció arqueològica preventiva de control i excavació a: Hospital de la Santa Creu i Sant Pau (carrer de Sant Antoni M. Claret, 167-171 / de Sant Quintí, 55-95 / del Mas Casanovas, 70-90 / de Cartagena, 334-372) de Barcelona (Barcelonès), sota la direcció d'Oriol Achón i Casas (ARQUEOCIÈNCIA, SL) del 3 al 12 de maig de 2010.
2. El 28 de juliol de 2010 es va autoritzar una intervenció arqueològica preventiva de control i excavació a l'Hospital de la Santa Creu i Sant Pau, sota la direcció de Karin Harzbecher Spezzia (ARQUEOCIÈNCIA, SL) del 2 al 4 d'agost de 2010.
3. El dia 7 de febrer de 2011 es va autoritzar una nova intervenció arqueològica preventiva de control i excavació a l'Hospital de la Santa Creu i Sant Pau sota la direcció de Karin Harzbecher Spezzia (ARQUEOCIÈNCIA, SL) del 7 al 25 de febrer de 2011 i una pròrroga fins al 23 de maig de 2011.
4. El dia 29 de juliol de 2011 es va autoritzar una intervenció arqueològica a l'Hospital de la Santa Creu i Sant Pau, Pavelló de Sant Manuel, sota la direcció de Roser Arcos López (ARQUEOCIÈNCIA, SL) del 10 al 17 d'agost de 2011.
5. La Direcció General del Patrimoni Cultural va autoritzar una intervenció arqueològica preventiva a l'Hospital de la Santa Creu i Sant Pau, Pavelló de Sant Manuel, sota la direcció de Xavier Geis Elías (ARQUEOCIÈNCIA, SL) del 21 al 27 de novembre del 2011.
6. La Direcció General del Patrimoni Cultural va autoritzar una intervenció arqueològica preventiva a l'Hospital de la Santa Creu i Sant Pau, Pavelló de Sant Manuel, sota la direcció de Júlia Miquel López, del 6 al 17 de febrer de 2012 i una pròrroga sota la mateixa direcció del 12 al 24 de març de 2012.
7. En data 2 d'abril de 2012 (registre d'entrada núm. 435/0401E) el senyor Jordi Bachs Ferrer, gerent de la Fundació Privada de l'Hospital de la Santa Creu i Sant Pau, i el senyor Josep Lluís Alay, director de Patrimoni, Museus i Arxius de l'Ajuntament de Barcelona, van sol·licitar una autorització per realitzar una intervenció arqueològica preventiva a l'Hospital de la Santa Creu i Sant Pau, Pavelló de l'Administració (carrer de Sant Antoni M. Claret, 167-171 / de Sant Quintí, 55-95 / del Mas Casanovas, 70-90 / de Cartagena, 334-372) de Barcelona (Barcelonès), sota la direcció d'Oscar de Castro López del 10 d'abril a l'11 de maig de 2012 que fou resolta favorablement.

Fets

1. En data 21 de maig de 2012 (registre d'entrada núm. 764/0401E) el senyor Jordi Bachs Ferrer, gerent de la Fundació Privada de l'Hospital de la Santa Creu i Sant Pau, i el senyor Josep Lluís Alay, director de Patrimoni, Museus i Arxius de l'Ajuntament de Barcelona, van sol·licitar una pròrroga de l'autorització per realitzar una intervenció



Data 6 JUNY 2012

Faig constar que aquesta còpia
reprodueix fidelment l'original.



arqueològica preventiva a l'Hospital de la Santa Creu i Sant Pau, Pavelló de l'Administració (carrer de Sant Antoni M. Claret, 167-171 / de Sant Quintí, 55-95 / del Mas Casanovas, 70-90 / de Cartagena, 334-372) de Barcelona (Barcelonès), sota la direcció d'Oscar de Castro López del 21 de maig al 22 de juny de 2012.

2. El 29 de maig de 2012 l'arqueòloga dels Serveis Territorials a Barcelona va emetre informe favorable sobre l'esmentada sol·licitud, atès que les dates d'execució sol·licitades no s'ajusten al que preveu l'article 15.3 del Decret 78/2002 sobre els terminis de resolució de la sol·licitud es proposa un canvi de dates de la intervenció
3. El 29 de maig de 2012, el Servei d'Arqueologia i Paleontologia va proposar autoritzar la intervenció.

Motivació

L'obra que motiva la intervenció és la rehabilitació i adequació del pavelló de l'Administració

Fonaments de dret

1. Article 47 i següents de la Llei 9/1993, de 30 de setembre, del patrimoni cultural català (DOGC núm. 1807, d'11.10.1993).
2. Article 14 i següents del Decret 78/2002, de 5 de març, del Reglament de protecció del patrimoni arqueològic i paleontològic (DOGC núm. 3594, de 13.3.2002).
3. Decret 304/2011, de 29 de març, de reestructuració del Departament de Cultura (DOGC núm. 5849, de 31.3.2011); i Resolució CMC/254/2010, de 8 de gener, de delegació de competències de la persona titular de la Direcció General del Patrimoni Cultural en les persones directores dels Serveis Territorials del Departament de Cultura i Mitjans de Comunicació (DOGC núm. 5566, de 12.2.2010).

Resolució

Per tot això, **resolc:**

1. **Autoritzar** la pròrroga d'una intervenció arqueològica preventiva d'acord amb les dades i condicions següents:

Persona o institució autoritzada Jordi Bachs Ferrer, gerent de la Fundació Privada Hospital de la Santa Creu i Sant Pau, i Josep Lluís Alay, director de Patrimoni, Museus i Arxius de l'Ajuntament de Barcelona.

Lloc de la intervenció: Hospital de la Santa Creu i Sant Pau, pavelló de l'Administració; als carrers de Sant Antoni M. Claret, 167-171 / Sant Quintí, 55-95/ Mas Casanovas, 70-90 i Cartagena, 334-372, Barcelona (Barcelonès).

Direcció de la intervenció arqueològica: Oscar de Castro López

Activitat autoritzada: control i excavació

Termini de realització de la intervenció: del 30 de maig al 22 de juny de 2012.

Lloc de dipòsit provisional de les restes: Museu d'Història de Barcelona.



Data 6 JUNY 2012



La intervenció arqueològica o paleontològica autoritzada haurà de ser realitzada en els termes descrits en la documentació presentada per a la tramitació de l'expedient i d'acord amb les disposicions de la Llei 9/1993, del patrimoni cultural català, i del Decret 78/2002, del reglament de protecció del patrimoni arqueològic i paleontològic.

El termini de dos anys previst per a la presentació de la memòria, s'entendrà que comença a comptar a partir del dia en què ha finalitzat la intervenció.

2. Notificar aquesta resolució, que no exhaureix la via administrativa, a la persona o entitat interessada i comunicar-li que contra aquesta pot interposar-hi recurs d'alçada davant el conseller de Cultura, en el termini d'un mes a comptar de l'endemà de la recepció d'aquesta notificació.

Notificar, així mateix, aquesta resolució a l'ajuntament del municipi afectat, i comunicar-li que contra aquesta pot interposar-hi recurs contenciós administratiu davant el Tribunal Superior de Justícia de Catalunya, en el termini de dos mesos a comptar de l'endemà de la recepció d'aquesta notificació. Potestativament, dins el mateix termini, podrà efectuar el requeriment previ previst a l'article 44 de la Llei 29/1998, de 13 de juliol, de la jurisdicció contenciosa administrativa.

P.d. Resolució CMC/254/2010, DOGC 12.2.2010

La directora

M. Àngels Torras Ripoll

Barcelona, 29 de maig de 2012





Expedient R/N 470 K121-NB-2012/6-8885 d'autorització de pròrroga de la intervenció arqueològica preventiva a: Hospital Santa Creu i Sant Pau, Pavelló de l'Administració (Sant Antoni M. Claret 167-171/ Sant Quintí 55-95/ Mas Casanovas 70-90/ Cartagena 334-372), Barcelona (Barcelonès), segons el procediment establert en l'article 14 i següents. del Decret 78/2002, de 5 de març, del reglament de protecció del patrimoni arqueològic i paleontològic.


Antecedents

1. En data 30 d'abril de 2010 es va autoritzar una intervenció arqueològica preventiva de control i excavació a: Hospital de la Santa Creu i Sant Pau (carrer de Sant Antoni M. Claret, 167-171 / de Sant Quintí, 55-95 / del Mas Casanovas, 70-90 / de Cartagena, 334-372) de Barcelona (Barcelonès), sota la direcció d'Oriol Achón i Casas (ARQUEOCIÈNCIA, SL) del 3 al 12 de maig de 2010.
2. El 28 de juliol de 2010 es va autoritzar una intervenció arqueològica preventiva de control i excavació a l'Hospital de la Santa Creu i Sant Pau, sota la direcció de Karin Harzbecher Spezzia (ARQUEOCIÈNCIA, SL) del 2 al 4 d'agost de 2010.
3. El dia 7 de febrer de 2011 es va autoritzar una nova intervenció arqueològica preventiva de control i excavació a l'Hospital de la Santa Creu i Sant Pau sota la direcció de Karin Harzbecher Spezzia (ARQUEOCIÈNCIA, SL) del 7 al 25 de febrer de 2011 i una pròrroga fins al 23 de maig de 2011.
4. El dia 29 de juliol de 2011 es va autoritzar una intervenció arqueològica a l'Hospital de la Santa Creu i Sant Pau, Pavelló de Sant Manuel, sota la direcció de Roser Arcos López (ARQUEOCIÈNCIA, SL) del 10 al 17 d'agost de 2011.
5. La Direcció General del Patrimoni Cultural va autoritzar una intervenció arqueològica preventiva a l'Hospital de la Santa Creu i Sant Pau, Pavelló de Sant Manuel, sota la direcció de Xavier Geis Elías (ARQUEOCIÈNCIA, SL) del 21 al 27 de novembre del 2011.
6. La Direcció General del Patrimoni Cultural va autoritzar una intervenció arqueològica preventiva a l'Hospital de la Santa Creu i Sant Pau, Pavelló de Sant Manuel, sota la direcció de Júlia Miquel López, del 6 al 17 de febrer de 2012 i una pròrroga sota la mateixa direcció del 12 al 24 de març de 2012.
7. En data 2 d'abril de 2012 (registre d'entrada núm. 435/0401E) el senyor Jordi Bachs Ferrer, gerent de la Fundació Privada de l'Hospital de la Santa Creu i Sant Pau, i el senyor Josep Lluís Alay, director de Patrimoni, Museus i Arxius de l'Ajuntament de Barcelona, van sol·licitar una autorització per realitzar una intervenció arqueològica preventiva a l'Hospital de la Santa Creu i Sant Pau, Pavelló de l'Administració (carrer de Sant Antoni M. Claret, 167-171 / de Sant Quintí, 55-95 / del Mas Casanovas, 70-90 / de Cartagena, 334-372) de Barcelona (Barcelonès), sota la direcció d'Oscar de Castro López del 10 d'abril a l'11 de maig de 2012 que posteriorment fou prorrogada fins el 22 de juny de 2012.

Fets

1. En data 4 de juliol de 2012 (registre d'entrada núm. 1057/0401E) el senyor Jordi Bachs Ferrer, gerent de la Fundació Privada de l'Hospital de la Santa Creu i Sant Pau, i el senyor Josep Lluís Alay, director de Patrimoni, Museus i Arxius de l'Ajuntament de Barcelona, van sol·licitar una autorització per realitzar una intervenció arqueològica

Muntaner, 221
08036 Barcelona
Telèfon 933 63 28 70
Fax 933 63 28 78

 Generalitat de Catalunya
Departament de Cultura
Serveis Territorials a Barcelona

Data 19 JUL 2012

Faig constar que aquesta còpia
reprodueix fidelment l'original.



preventiva a l'Hospital de la Santa Creu i Sant Pau, Pavelló de l'Administració (carrer de Sant Antoni M. Claret, 167-171 / de Sant Quintí, 55-95 / del Mas Casanovas, 70-90 / de Cartagena, 334-372) de Barcelona (Barcelonès), sota la direcció d'Oscar de Castro López del 25 de juny al 6 de juliol de 2012

2. Posteriorment, el Servei d'Arqueologia de l'ICUB sol·licita la modificació del permís i la seva vigència fins el 20 de juliol de 2012
3. El 4 de juliol de 2012 l'arqueòloga dels Serveis Territorials a Barcelona va emetre informe favorable sobre l'esmentada sol·licitud, atès que les dates d'execució sol·licitades no s'ajusten al que preveu l'article 15.3 del Decret 78/2002 sobre els terminis de resolució de la sol·licitud es proposa un canvi de dates de la intervenció.
4. El 4 de juliol de 2012, el Servei d'Arqueologia i Paleontologia va proposar autoritzar la intervenció.

Motivació

L'obra que motiva la intervenció és la rehabilitació i adequació del pavelló de l'Administració.

Fonaments de dret

1. Article 47 i següents de la Llei 9/1993, de 30 de setembre, del patrimoni cultural català (DOGC núm. 1807, d'11.10.1993).
2. Article 14 i següents del Decret 78/2002, de 5 de març, del Reglament de protecció del patrimoni arqueològic i paleontològic (DOGC núm. 3594, de 13.3.2002).
3. Decret 304/2011, de 29 de març, de reestructuració del Departament de Cultura (DOGC núm. 5849, de 31.3.2011); i Resolució CMC/254/2010, de 8 de gener, de delegació de competències de la persona titular de la Direcció General del Patrimoni Cultural en les persones directores dels Serveis Territorials del Departament de Cultura i Mitjans de Comunicació (DOGC núm. 5566, de 12.2.2010).

Resolució

Per tot això, **resolc:**

1. **Autoritzar** la pròrroga d'una intervenció arqueològica preventiva d'acord amb les dades i condicions següents:

Lloc de la intervenció: Hospital de la Santa Creu i Sant Pau, pavelló de l'Administració; als carrers de Sant Antoni M. Claret, 167-171 / Sant Quintí, 55-95/ Mas Casanovas, 70-90 i Cartagena, 334-372, Barcelona (Barcelonès).

Persona o institució autoritzada Fundació Privada de l'Hospital de la Santa Creu i Sant Pau
Direcció de la intervenció arqueològica: Oscar de Castro López (ACTIUM).

Activitat autoritzada: preventiva-control-excavació-pròrroga

Termini de realització de la intervenció: del 5 al 20 de juliol de 2012

Lloc de dipòsit provisional de les restes: Museu d'Història de Barcelona.

Data 19 JUL 2012



La intervenció arqueològica o paleontològica autoritzada haurà de ser realitzada en els termes descrits en la documentació presentada per a la tramitació de l'expedient i d'acord amb les disposicions de la Llei 9/1993, del patrimoni cultural català, i del Decret 78/2002, del reglament de protecció del patrimoni arqueològic i paleontològic.

El termini de dos anys previst per a la presentació de la memòria, s'entendrà que comença a comptar a partir del dia en què ha finalitzat la intervenció.

2. Notificar aquesta resolució, que no exhaureix la via administrativa, a la persona o entitat interessada i comunicar-li que contra aquesta pot interposar-hi recurs d'alçada davant el conseller de Cultura, en el termini d'un mes a comptar de l'endemà de la recepció d'aquesta notificació.

Notificar, així mateix, aquesta resolució a l'ajuntament del municipi afectat, i comunicar-li que contra aquesta pot interposar-hi recurs contenciós administratiu davant el Tribunal Superior de Justícia de Catalunya, en el termini de dos mesos a comptar de l'endemà de la recepció d'aquesta notificació. Potestativament, dins el mateix termini, podrà efectuar el requeriment previ previst a l'article 44 de la Llei 29/1998, de 13 de juliol, de la jurisdicció contenciosa administrativa.

P.d. Resolució CMC/254/2010, DOGC 12.2.2010

La directora

M. Àngels Torras Ripoll

Barcelona, 4 de juliol de 2012

Data 19 JUL 2012

Faig constar que aquesta còpia
reprodueix fidelment l'original.



Expedient R/N 470 K121-NB-2012/7-8971.: d'autorització de pròrroga de la intervenció preventiva de control a: Hospital Santa Creu i Sant Pau, Pavelló de l'Administració (Sant Antoni M. Claret 167-171/ Sant Quintí 55-95/ Mas Casanovas 70-90/ Cartagena 334-372), Barcelona (Barcelonès). segons el procediment establert en l'article 14 i següents. del Decret 78/2002, de 5 de març, del reglament de protecció del patrimoni arqueològic i paleontològic.

Antecedents

1. En data 30 d'abril de 2010 es va autoritzar una intervenció arqueològica preventiva de control i excavació a: Hospital de la Santa Creu i Sant Pau (carrer de Sant Antoni M. Claret, 167-171 / de Sant Quintí, 55-95 / del Mas Casanovas, 70-90 / de Cartagena, 334-372) de Barcelona (Barcelonès), sota la direcció d'Oriol Achón i Casas (ARQUEOCIÈNCIA, SL) del 3 al 12 de maig de 2010.
2. El 28 de juliol de 2010 es va autoritzar una intervenció arqueològica preventiva de control i excavació a l'Hospital de la Santa Creu i Sant Pau, sota la direcció de Karin Harzbecher Spezzia (ARQUEOCIÈNCIA, SL) del 2 al 4 d'agost de 2010.
3. El dia 7 de febrer de 2011 es va autoritzar una nova intervenció arqueològica preventiva de control i excavació a l'Hospital de la Santa Creu i Sant Pau sota la direcció de Karin Harzbecher Spezzia (ARQUEOCIÈNCIA, SL) del 7 al 25 de febrer de 2011 i una pròrroga fins al 23 de maig de 2011.
4. El dia 29 de juliol de 2011 es va autoritzar una intervenció arqueològica a l'Hospital de la Santa Creu i Sant Pau, Pavelló de Sant Manuel, sota la direcció de Roser Arcos López (ARQUEOCIÈNCIA, SL) del 10 al 17 d'agost de 2011.
5. La Direcció General del Patrimoni Cultural va autoritzar una intervenció arqueològica preventiva a l'Hospital de la Santa Creu i Sant Pau, Pavelló de Sant Manuel, sota la direcció de Xavier Geis Elías (ARQUEOCIÈNCIA, SL) del 21 al 27 de novembre del 2011.
6. La Direcció General del Patrimoni Cultural va autoritzar una intervenció arqueològica preventiva a l'Hospital de la Santa Creu i Sant Pau, Pavelló de Sant Manuel, sota la direcció de Júlia Miquel López, del 6 al 17 de febrer de 2012 i una pròrroga sota la mateixa direcció del 12 al 24 de març de 2012.
7. En data 2 d'abril de 2012 (registre d'entrada núm. 435/0401E) el senyor Jordi Bachs Ferrer, gerent de la Fundació Privada de l'Hospital de la Santa Creu i Sant Pau, i el senyor Josep Lluís Alay, director de Patrimoni, Museus i Arxius de l'Ajuntament de Barcelona, van sol·licitar una autorització per realitzar una intervenció arqueològica preventiva a l'Hospital



Generalitat de Catalunya
Departament de Cultura
Serveis Territorials a Barcelona

Data 7 AGO. 2012

Faig constar que aquesta còpia
reproduceix fidelment l'original.



de la Santa Creu i Sant Pau, Pavelló de l'Administració (carrer de Sant Antoni M. Claret, 167-171 / de Sant Quintí, 55-95 / del Mas Casanovas, 70-90 / de Cartagena, 334-372) de Barcelona (Barcelonès), sota la direcció d'Oscar de Castro López del 10 d'abril a l'11 de maig de 2012 que posteriorment fou prorrogada en un primer moment fins el 22 de juny de 2012 i més tard fins el 20 de juliol de 2012.

Fets

1. En data 30 de juliol de 2012 (registre d'entrada núm. 1237/0401E) el senyor Jordi Bachs Ferrer, gerent de la Fundació Privada de l'Hospital de la Santa Creu i Sant Pau, i el senyor Josep Lluís Alay, director de Patrimoni, Museus i Arxius de l'Ajuntament de Barcelona, van sol·licitar una pròrroga de la intervenció arqueològica preventiva a l'Hospital de la Santa Creu i Sant Pau, Pavelló de l'Administració (carrer de Sant Antoni M. Claret, 167-171 / de Sant Quintí, 55-95 / del Mas Casanovas, 70-90 / de Cartagena, 334-372) de Barcelona (Barcelonès), sota la direcció d'Oscar de Castro López del 8 al 17 d'agost de 2012
2. El 7 d'agost de 2012 l'arqueòloga dels Serveis Territorials a Barcelona va emetre informe favorable sobre l'esmentada sol·licitud.
3. El 7 d'agost de 2012, el Servei d'Arqueologia i Paleontologia va proposar autoritzar la intervenció.

Motivació

L'obra que motiva la intervenció és la rehabilitació i adequació del pavelló de l'Administració.

Fonaments de dret

1. Article 47 i següents de la Llei 9/1993, de 30 de setembre, del patrimoni cultural català (DOGC núm. 1807, d'11.10.1993).
2. Article 14 i següents del Decret 78/2002, de 5 de març, del Reglament de protecció del patrimoni arqueològic i paleontològic (DOGC núm. 3594, de 13.3.2002).





3. Decret 304/2011, de 29 de març, de reestructuració del Departament de Cultura (DOGC núm. 5849, de 31.3.2011); i Resolució CMC/254/2010, de 8 de gener, de delegació de competències de la persona titular de la Direcció General del Patrimoni Cultural en les persones directores dels Serveis Territorials del Departament de Cultura i Mitjans de Comunicació (DOGC núm. 5566, de 12.2.2010).

Resolució

Per tot això,

RESOLC

1. **Autoritzar** la pròrroga d'una intervenció arqueològica preventiva d'acord amb les dades i condicions següents:

Lloc de la intervenció: pavelló de l'Administració de l'Hospital de la Santa Creu i Sant Pau, als carrers de Sant Antoni M. Claret, 167-171 / Sant Quintí, 55-95/ Mas Casanovas, 70-90 i Cartagena, 334-372., Barcelona (Barcelonès).

Persona o institució autoritzada Fundació Privada de l'Hospital de la Santa Creu i Sant Pau.

Direcció de la intervenció arqueològica: Oscar de Castro López (ACTIUM).

Activitat autoritzada: preventiva- preventiva-control-excavació-pròrroga

Termini de realització de la intervenció: del 8 al 17 d'agost de 2012.

Lloc de dipòsit provisional de les restes: Museu d'Història de Barcelona.

La intervenció arqueològica o paleontològica autoritzada haurà de ser realitzada en els termes descrits en la documentació presentada per a la tramitació de l'expedient i d'acord amb les disposicions de la Llei 9/1993, del patrimoni cultural català, i del Decret 78/2002, del reglament de protecció del patrimoni arqueològic i paleontològic.

El termini de dos anys previst per a la presentació de la memòria, s'entendrà que comença a comptar a partir del dia en què ha finalitzat la intervenció.

2. Notificar aquesta resolució, que no exhaureix la via administrativa, a la persona o entitat interessada i comunicar-li que contra aquesta pot interposar-hi recurs d'alçada davant el conseller de Cultura, en el termini d'un mes a comptar de l'endemà de la recepció d'aquesta notificació.





Notificar, així mateix, aquesta resolució a l'ajuntament del municipi afectat, i comunicar-li que contra aquesta pot interposar-hi recurs contenciós administratiu davant el Tribunal Superior de Justícia de Catalunya, en el termini de dos mesos a comptar de l'endemà de la recepció d'aquesta notificació. Potestativament, dins el mateix termini, podrà efectuar el requeriment previ previst a l'article 44 de la Llei 29/1998, de 13 de juliol, de la jurisdicció contenciosa administrativa.

P.d. Resolució CMC/254/2010, DOGC 12.2.2010

La directora

M. Àngels Torras Ripoll

Barcelona, 7 d'agost de 2012



Generalitat de Catalunya
Departament de Cultura
Serveis Territorials a Barcelona

Data 7 AGO. 2012

Faig constar que aquesta còpia
reproduceix fidelment l'original.



Expedient 470 K121 NB 2012/8-9175 i 9201 sobre l'autorització de pròrroga, canvi de direcció i tractament de restes arqueològiques no extretes amb caràcter retroactiu a: Hospital Santa Creu i Sant Pau, Pavelló de l'Administració (Sant Antoni M. Claret 167-171/Sant Quintí 55-95/Mas Casanovas 70-90/Cartagena 334-372) de Barcelona (Barcelonès) amb caràcter retroactiu, segons el procediment establert en l'article 30 i següents del Decret 78/2002, de 5 de març de 2002, del Reglament de protecció del patrimoni arqueològic i paleontològic.

Antecedents

1. En data 30 d'abril de 2010 es va autoritzar una intervenció arqueològica preventiva de control i excavació a: Hospital de la Santa Creu i Sant Pau (carrer de Sant Antoni M. Claret, 167-171 / de Sant Quintí, 55-95 / del Mas Casanovas, 70-90 / de Cartagena, 334-372) de Barcelona (Barcelonès), sota la direcció d'Oriol Achón i Casas (ARQUEOCIÈNCIA, SL) del 3 al 12 de maig de 2010.
2. El 28 de juliol de 2010 es va autoritzar una intervenció arqueològica preventiva de control i excavació a l'Hospital de la Santa Creu i Sant Pau, sota la direcció de Karin Harzbecher Spezzia (ARQUEOCIÈNCIA, SL) del 2 al 4 d'agost de 2010.
3. El dia 7 de febrer de 2011 es va autoritzar una nova intervenció arqueològica preventiva de control i excavació a l'Hospital de la Santa Creu i Sant Pau sota la direcció de Karin Harzbecher Spezzia (ARQUEOCIÈNCIA, SL) del 7 al 25 de febrer de 2011 i una pròrroga fins al 23 de maig de 2011.
4. El dia 29 de juliol de 2011 es va autoritzar una intervenció arqueològica a l'Hospital de la Santa Creu i Sant Pau, Pavelló de Sant Manuel, sota la direcció de Roser Arcos López (ARQUEOCIÈNCIA, SL) del 10 al 17 d'agost de 2011.
5. La Direcció General del Patrimoni Cultural va autoritzar una intervenció arqueològica preventiva a l'Hospital de la Santa Creu i Sant Pau, Pavelló de Sant Manuel, sota la direcció de Xavier Geis Elías (ARQUEOCIÈNCIA, SL) del 21 al 27 de novembre del 2011.
6. La Direcció General del Patrimoni Cultural va autoritzar una intervenció arqueològica preventiva a l'Hospital de la Santa Creu i Sant Pau, Pavelló de Sant Manuel, sota la direcció de Júlia Miquel López, del 6 al 17 de febrer de 2012 i una pròrroga sota la mateixa direcció del 12 al 24 de març de 2012.
7. En data 2 d'abril de 2012 (registre d'entrada núm. 435/0401E) el senyor Jordi Bachs Ferrer, gerent de la Fundació Privada de l'Hospital de la Santa Creu i Sant Pau, i el senyor Josep Lluís Alay, director de Patrimoni, Museus i Arxius de l'Ajuntament de Barcelona, van sol·licitar una autorització per realitzar una intervenció arqueològica preventiva a l'Hospital de la Santa Creu i Sant Pau, Pavelló de l'Administració (carrer de Sant Antoni M. Claret, 167-171 / de Sant Quintí, 55-95 / del Mas Casanovas, 70-90 / de Cartagena, 334-372) de Barcelona (Barcelonès), sota la direcció d'Oscar de Castro López del 10 d'abril a l'11 de maig de 2012 que posteriorment fou prorrogada en un primer moment fins el 22 de juny de 2012, més tard fins el 20 de juliol de 2012 i amb posterioritat fins el 17 d'agost de 2012.

Fets

1. En data 10 d'octubre de 2012 (registre d'entrada núm. 1567/0401E) el senyor Jordi Bachs Ferrer, gerent de la Fundació Privada de l'Hospital de la Santa Creu i Sant Pau, i el senyor Josep Lluís Alay, director de Patrimoni, Museus i Arxius de l'Ajuntament de Barcelona, van sol·licitar una autorització per realitzar una intervenció arqueològica preventiva a l'Hospital de la Santa Creu i Sant Pau, Pavelló de l'Administració (carrer de Sant Antoni M. Claret, 167-171 / de Sant Quintí, 55-95 / del Mas Casanovas, 70-90 / de Cartagena, 334-372) de Barcelona (Barcelonès), sota la direcció d'Oscar de Castro López del 10 d'abril a l'11 de maig de 2012 que posteriorment fou prorrogada en un primer moment fins el 22 de juny de 2012, més tard fins el 20 de juliol de 2012 i amb posterioritat fins el 17 d'agost de 2012.



Josep Lluís Alay, director de Patrimoni, Museus i Arxius de l'Ajuntament de Barcelona, van sol·licitar una pròrroga amb canvi de direcció de la intervenció arqueològica preventiva a l'Hospital de la Santa Creu i Sant Pau, Pavelló de l'Administració (carrer de Sant Antoni M. Claret, 167-171 / de Sant Quintí, 55-95 / del Mas Casanovas, 70-90 / de Cartagena, 334-372) de Barcelona (Barcelonès), sota la direcció d'Esteve Nadal i Roma del 10 al 26 d'octubre de 2012.

2. En data 18 d'octubre de 2012 (registre d'entrada núm. 1593/0401E) el senyor Jordi Bachs Ferrer, gerent de la Fundació Privada de l'Hospital de la Santa Creu i Sant Pau, i el senyor Josep Lluís Alay, director de Patrimoni, Museus i Arxius de l'Ajuntament de Barcelona, van sol·licitar una pròrroga de la intervenció arqueològica preventiva a l'Hospital de la Santa Creu i Sant Pau, Pavelló de l'Administració (carrer de Sant Antoni M. Claret, 167-171 / de Sant Quintí, 55-95 / del Mas Casanovas, 70-90 / de Cartagena, 334-372) de Barcelona (Barcelonès) i un tractament de restes, sota la direcció d'Oscar de Castro López, de l'empresa ACTIUM SL de l'1 al 5 d'octubre de 2012.

Les restes per a les quals es demana un rebliment temporal són:

- UE 143. Sitja. Estructura del segle III aC.
3. L'Ajuntament de Barcelona, en informe adjunt a la sol·licitud, fa saber que no hi ha cap inconvenient per al rebliment temporal i demana que dit tractament es faci sota control arqueològic.
 4. En data 22 d'octubre de 2012 la tècnica arqueòloga dels Serveis Territorials de Cultura a Barcelona, emet informe favorable a la sol·licitud de pròrroga, canvi de direcció i al tractament de restes arqueològiques no extretes sol·licitat, atès que les restes han estat correctament excavades i exhaustivament documentades salvant-ne els seus valors culturals i sol·licita el caràcter retroactiu, atès que en aquest cas es compleix el que assenyala l'article 57.3 de la Llei 30/1992, de 26 de novembre, de Regim Jurídic de les Administracions Públiques i del Procediment Administratiu Comú, és procedent autoritzar i regular els treballs realitzats amb caràcter retroactiu en els termes d'excepcionalitat previstos a l'esmentat article.
 5. En data 25 d'octubre de 2012 el Servei d'Arqueologia i Paleontologia, analitzats els diferents informes. Proposa autoritzar l'esmentada sol·licitud de pròrroga, canvi de direcció i tractament de restes arqueològiques no extretes amb caràcter retroactiu.

Motivació

L'obra que motiva la intervenció és la rehabilitació i adequació del pavelló de l'Administració.

Fonaments de dret

1. Article 47 i següents de la Llei 9/1993, de 30 de setembre, del patrimoni cultural català (DOGC núm. 1807, d'11.10.1993).
2. Article 30 i següents del Decret 78/2002, de 5 de març, del Regim de protecció del patrimoni arqueològic i paleontològic (DOGC núm. 3594, de 13.03.2002).



3. Article 57.3 de la Llei 30/1992, de 26 de novembre, de Regim Jurídic de les Administracions Públiques i del Procediment Administratiu Comú.

Resolució

Per tot això, **resolc:**

1. **Autoritzar** la pròrroga, el canvi de direcció i el tractament de restes arqueològiques no extretes amb caràcter retroactiu d'acord amb les següents dades i condicions:

Persona o institució autoritzada: Fundació Privada de l'Hospital de la Santa Creu i Sant Pau i Institut de Cultura de Barcelona-Ajuntament de Barcelona.

Lloc de la intervenció: Hospital de la Santa Creu i Sant Pau, Pavelló de l'Administració (carrer de Sant Antoni M. Claret, 167-171 / de Sant Quintí, 55-95 / del Mas Casanovas, 70-90 / de Cartagena, 334-372), de Barcelona (Barcelonès).

Activitat autoritzada: control, excavació i rebliment temporal de les restes relacionades al punt 2 dels Fets.

Direcció i terminis de realització: Oscar de Castro López (ACTIUM SL) del 1 al 5 d'octubre de 2012 i Esteve Nadal Roma (ACTIUM SL) del 10 al 26 d'octubre de 2012.

Lloc de dipòsit provisional de les restes: Museu d'Història de Barcelona.

La intervenció arqueològica i el tractament de restes arqueològiques no extretes autoritzats hauran d'ésser realitzats en els termes descrits en la documentació presentada per a la tramitació de l'expedient i d'acord amb les disposicions de la Llei 9/1993, del patrimoni cultural català, i del Decret 78/2002, del reglament de protecció del patrimoni arqueològic i paleontològic.

El termini de dos anys previst per a la presentació de la memòria, s'entendrà que comença a comptar a partir del dia en què ha finalitzat la intervenció.

2. Notificar aquesta resolució, que no exhaureix la via administrativa, a la persona o entitat interessada i comunicar-li que contra aquesta pot interposar-hi recurs d'alçada davant el conseller de Cultura, en el termini d'un mes a comptar de l'endemà de la recepció d'aquesta notificació.

Notificar, així mateix, aquesta resolució a l'ajuntament del municipi afectat, i comunicar-li que contra aquesta pot interposar-hi recurs contenciós administratiu davant el Tribunal Superior de Justícia de Catalunya, en el termini de dos mesos a comptar de l'endemà de la recepció d'aquesta notificació. Potestativament, dins el mateix termini, podrà efectuar el requeriment previ previst a l'article 44 de la Llei 29/1998, de 13 de juliol, de la jurisdicció contenciosa administrativa.

Barcelona, 26 d'octubre de 2012

Joan Pluma i Vilanova
Director general del Patrimoni Cultural

Intervenció arqueològica

Hospital de la Santa Creu i Sant Pau, Pavelló de l'Administració,
carrer de Sant Antoni Maria Claret, 167-171 / carrer de Sant Quintí, 55-95 /
carrer del Mas Casanovas, 70-90 i carrer de Cartagena, 334-372
Barcelona, el Barcelonès

Actium®**ANNEX 2. DOCUMENTACIÓ FOTOGRÀFICA**

Intervenció arqueològica

Hospital de la Santa Creu i Sant Pau, Pavelló de l'Administració,
carrer de Sant Antoni Maria Claret, 167-171 / carrer de Sant Quintí, 55-95 /
carrer del Mas Casanovas, 70-90 i carrer de Cartagena, 334-372
Barcelona, el Barcelonès



Fotografia 01. Estat inicial del soterrani del Pavelló de l'Administració



Fotografia 02. Estat inicial del soterrani del Pavelló de l'Administració



Fotografia 03. Estat inicial del soterrani del Pavelló de l'Administració



Fotografia 04. Estat inicial del soterrani del Pavelló de l'Administració

Intervenció arqueològica

Hospital de la Santa Creu i Sant Pau, Pavelló de l'Administració,
carrer de Sant Antoni Maria Claret, 167-171 / carrer de Sant Quintí, 55-95 /
carrer del Mas Casanovas, 70-90 i carrer de Cartagena, 334-372
Barcelona, el Barcelonès



Fotografia 05. Tasques de retirada dels paviments del soterrani del Pavelló de l'Administració



Fotografia 06. Canalitzacions localitzades en el sector A1



Fotografia 07. Dipòsit localitzat en el sector A1



Fotografia 08. Sitja UE 133 localitzada en el sector A1

Intervenció arqueològica

Hospital de la Santa Creu i Sant Pau, Pavelló de l'Administració,
carrer de Sant Antoni Maria Claret, 167-171 / carrer de Sant Quintí, 55-95 /
carrer del Mas Casanovas, 70-90 i carrer de Cartagena, 334-372
Barcelona, el Barcelonès



Fotografia 09. Sitja UE 133 un cop excavada. En la seva base una llosa que podria correspondre a la tapadora.



Fotografia 10. Sitja UE 133 un cop excavada



Fotografia 11. Estructures localitzades en el sector A3



Fotografia 12. Estructures localitzades en el sector A3

Intervenció arqueològica

Hospital de la Santa Creu i Sant Pau, Pavelló de l'Administració,
carrer de Sant Antoni Maria Claret, 167-171 / carrer de Sant Quintí, 55-95 /
carrer del Mas Casanovas, 70-90 i carrer de Cartagena, 334-372
Barcelona, el Barcelonès



Fotografia 13. Excavació de l'ala oest del sector A3. Es poden observar els fonaments de l'estructura de l'entrepant.



Fotografia 14. Excavació de l'ala oest del sector A3 un cop eliminats els fonaments de l'estructura de l'entrepant.



Fotografia 15. Excavació de l'ala oest del sector A2. Es poden observar els fonaments de l'estructura de l'entrepant.



Fotografia 16. Estat inicial sector B.

Intervenció arqueològica

Hospital de la Santa Creu i Sant Pau, Pavelló de l'Administració,
carrer de Sant Antoni Maria Claret, 167-171 / carrer de Sant Quintí, 55-95 /
carrer del Mas Casanovas, 70-90 i carrer de Cartagena, 334-372
Barcelona, el Barcelonès



Fotografia 17. Rebaix del terreny al sector B



Fotografia 18. Excavació de sabates al sector B



Fotografia 19. Localització de l'estructura UE 143 al sector B



Fotografia 20. Detall de l'estructura UE 143 en procés d'excavació

Intervenció arqueològica

Hospital de la Santa Creu i Sant Pau, Pavelló de l'Administració,
carrer de Sant Antoni Maria Claret, 167-171 / carrer de Sant Quintí, 55-95 /
carrer del Mas Casanovas, 70-90 i carrer de Cartagena, 334-372
Barcelona, el Barcelonès




Fotografia 21. Detall de l'estructura UE 143 (sense esgotar potència)



Fotografia 22. Localització de la sitja UE 146 en la construcció d'una arqueta.



Fotografia 23. Procés d'excavació de la sitja UE 146

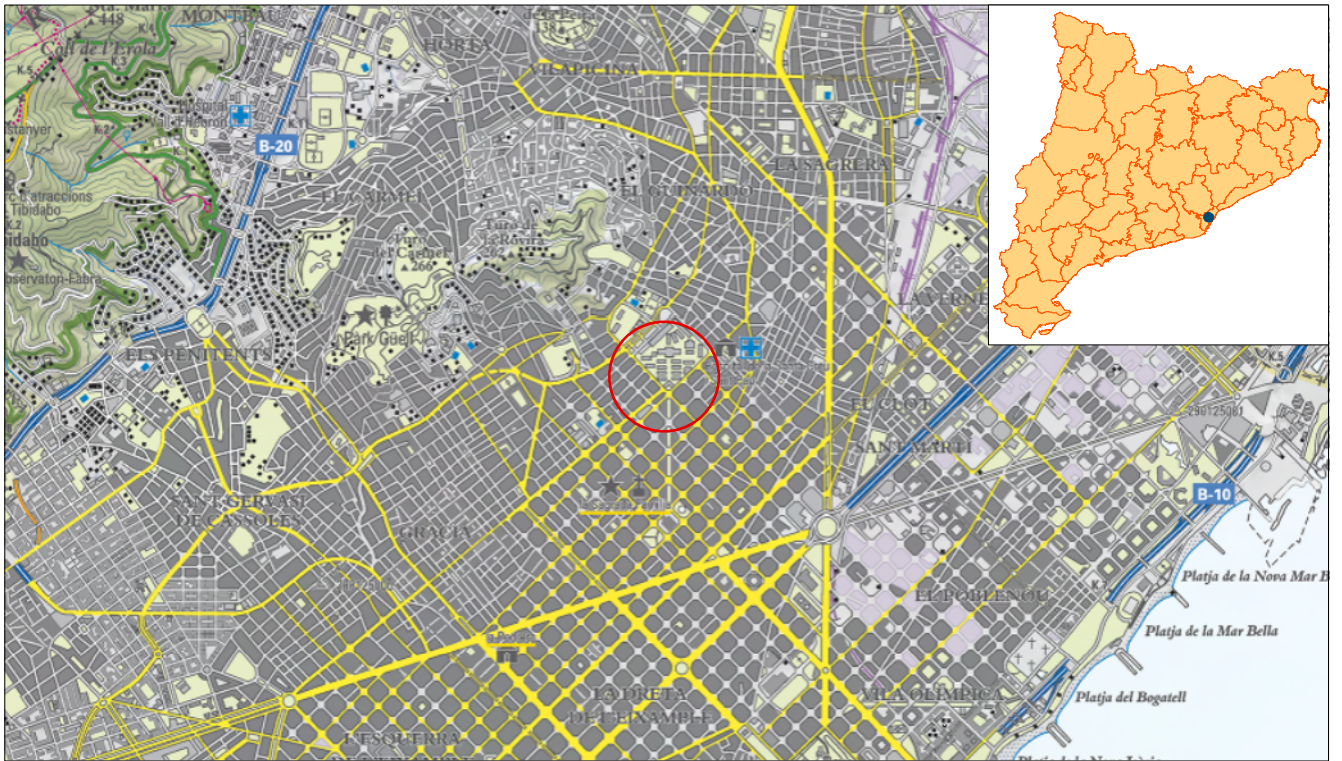


Fotografia 24. Sitja UE 146 un cop excavada

Intervenció arqueològica

Hospital de la Santa Creu i Sant Pau, Pavelló de l'Administració,
carrer de Sant Antoni Maria Claret, 167-171 / carrer de Sant Quintí, 55-95 /
carrer del Mas Casanovas, 70-90 i carrer de Cartagena, 334-372
Barcelona, el Barcelonès


Actium®**ANNEX 3. DOCUMENTACIÓ PLANIMÈTRICA**

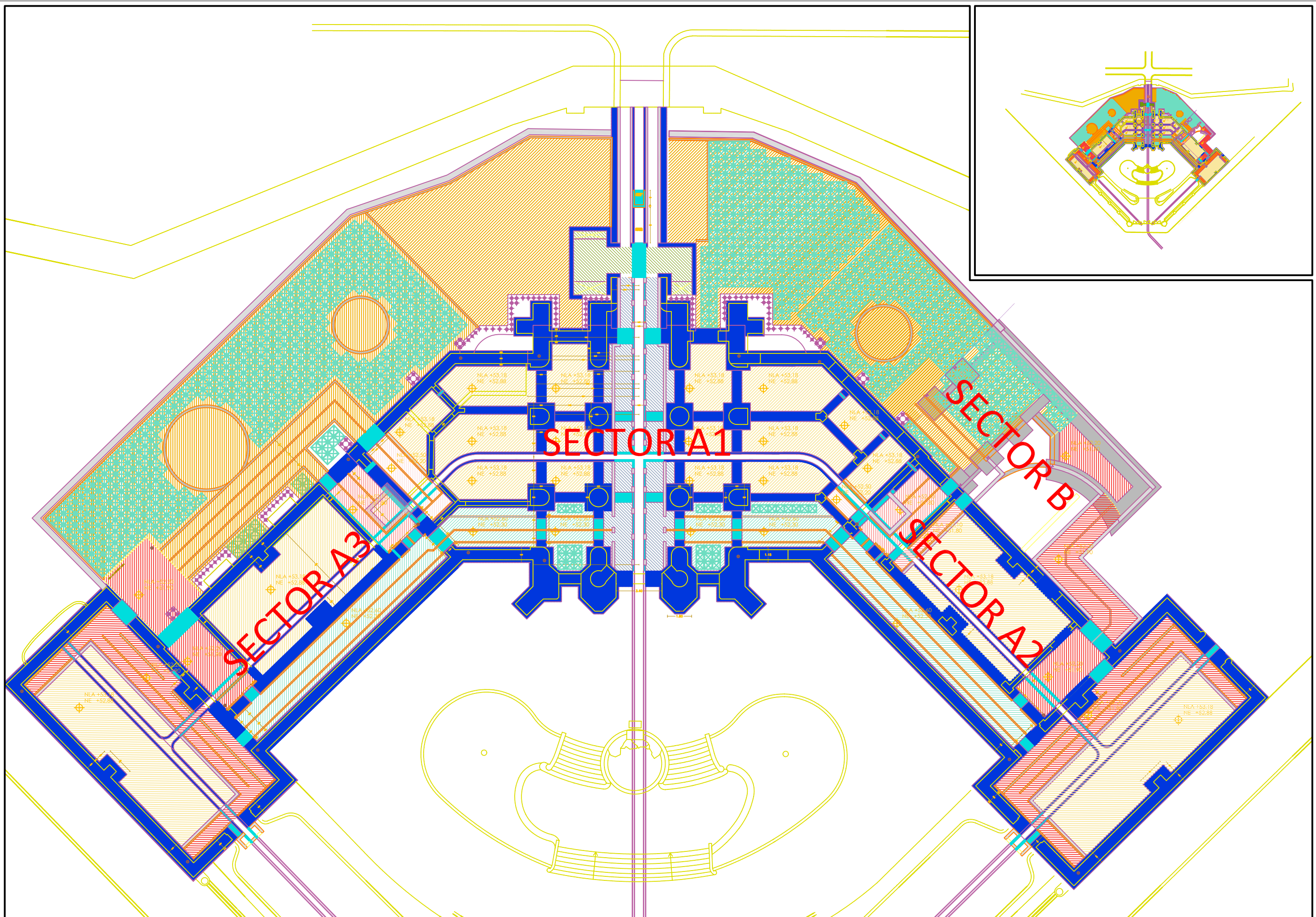


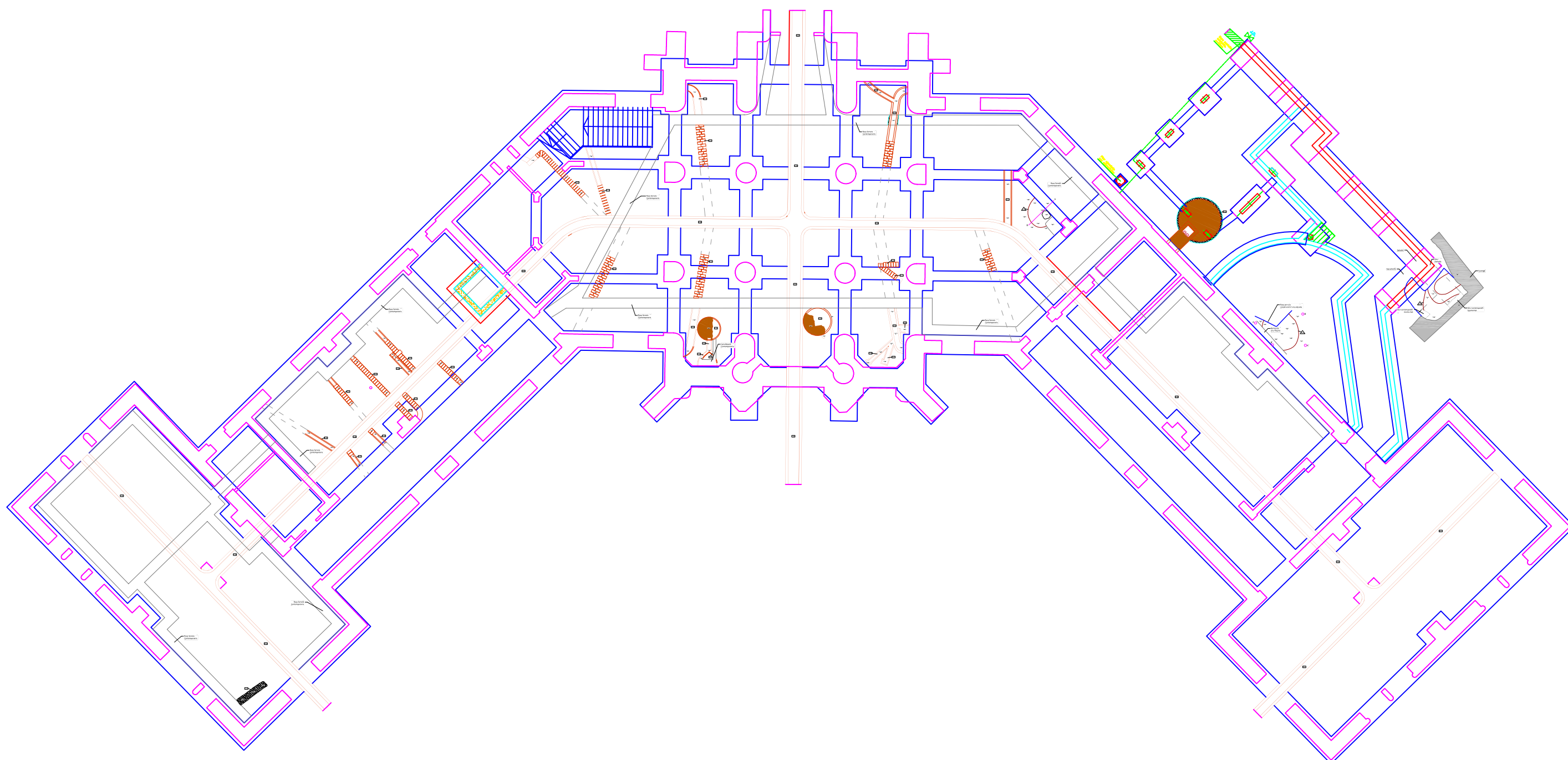
Mapa topogràfic 1:50.000

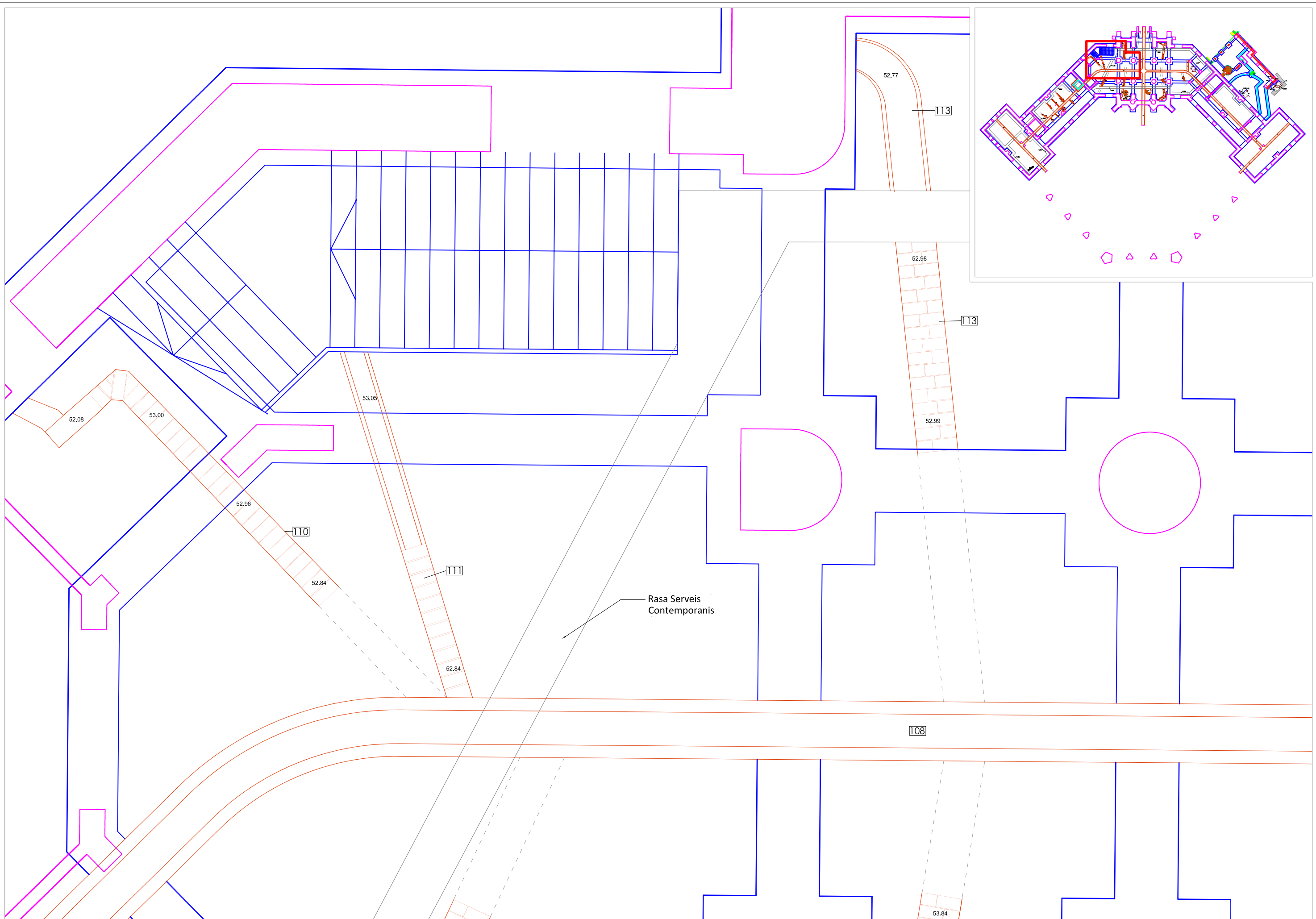


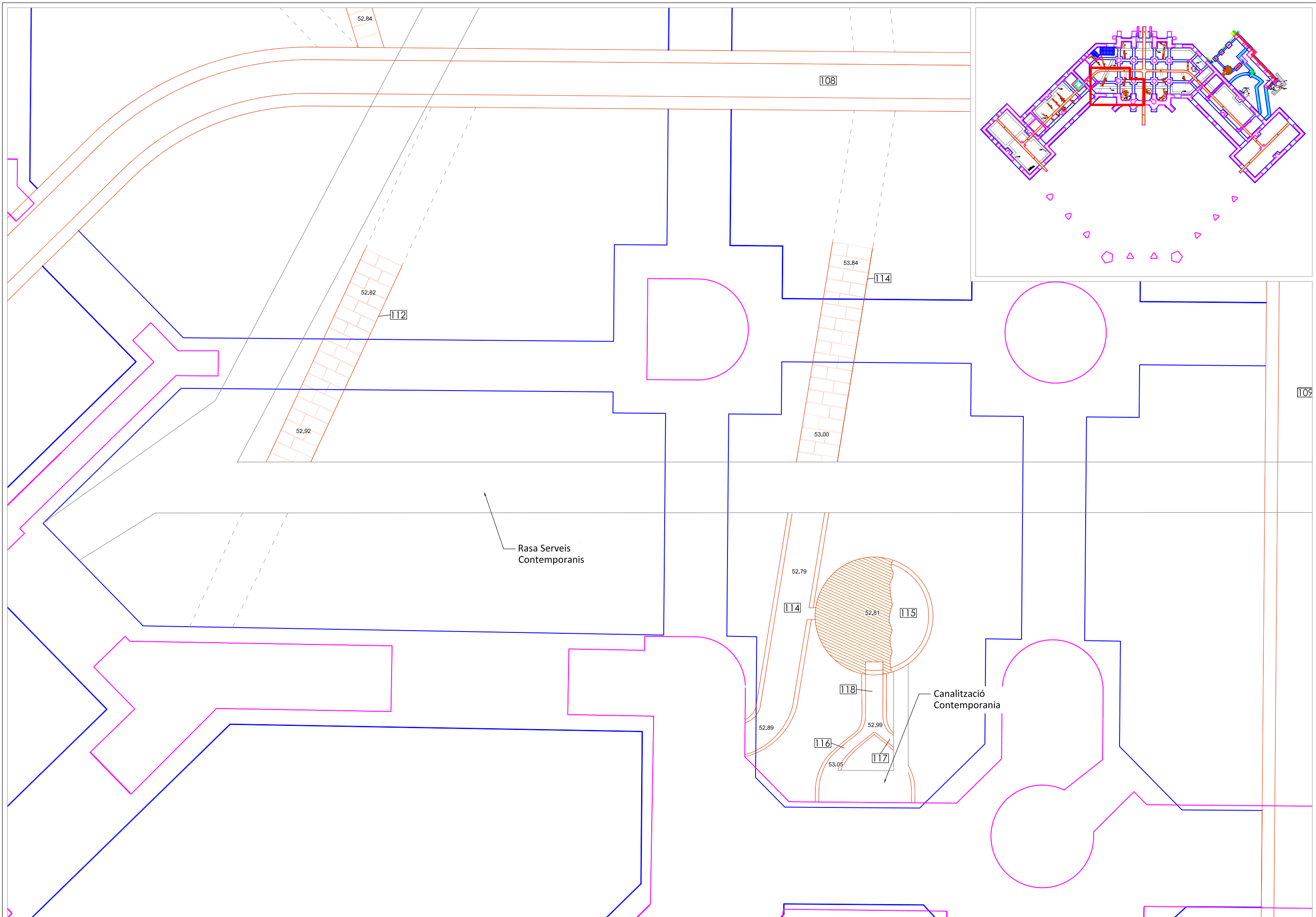
Ortofotomatge 1:2.500

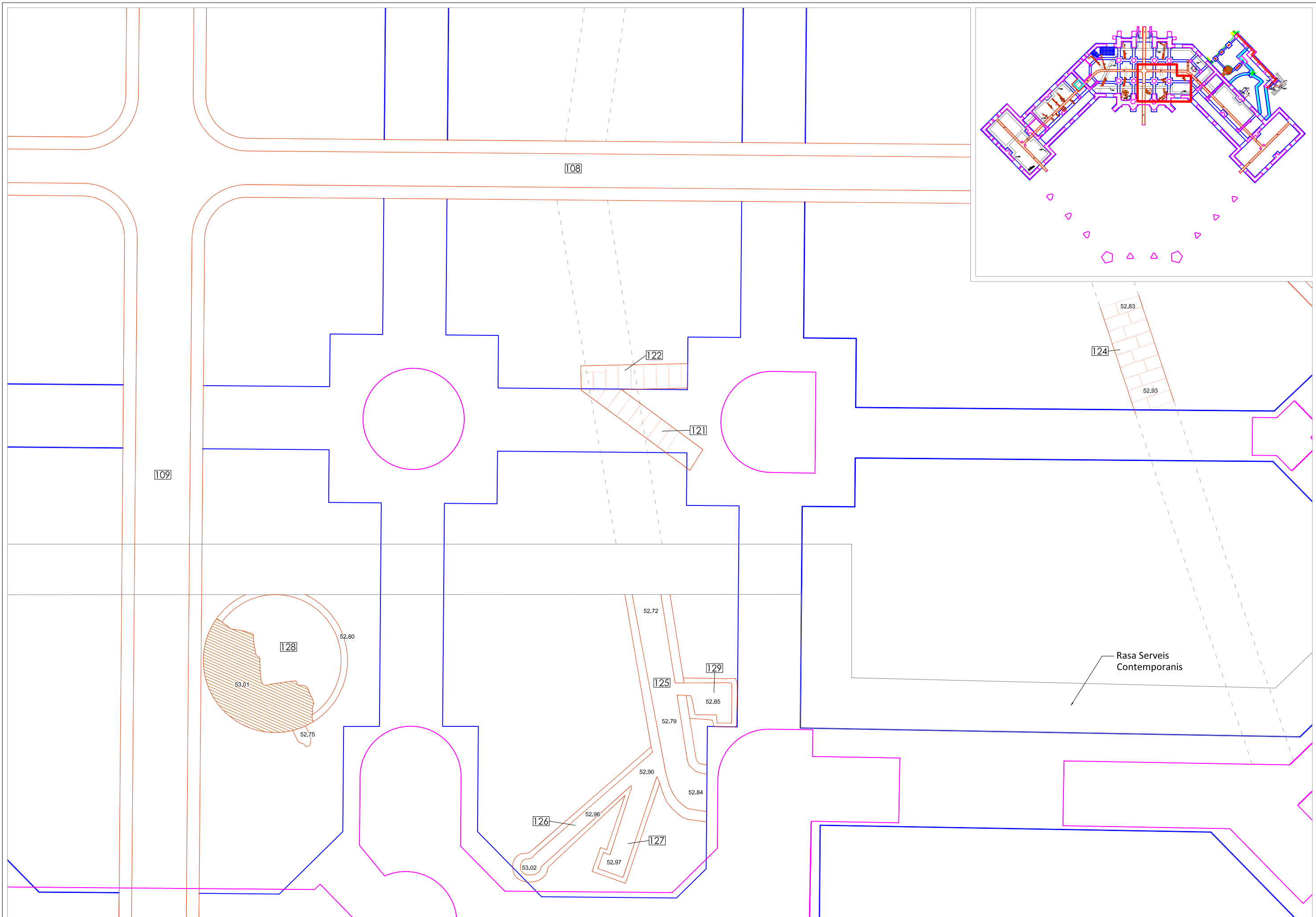
INTERVENCIÓ ARQUEOLÒGICA Hospital de la Santa Creu i Sant Pau, Pavelló de l'Administració, carrer de Sant Antoni Maria Claret, 167-171 / carrer de Sant Quintí, 55-95 / carrer del Mas Casanovas, 70-90 i carrer de Cartagena, 334-372		TÍTOL DEL PLÀNOL Situació de la Intervenció		Codi Servei Arqueologia ICUB 025/12	NÚM. PLÀNOL 1
PROMOCIÓ I FINANÇAMENT Fundació Privada Hospital de la Santa Creu i Sant Pau		DIRECCIÓ TÈCNICA Oscar de Castro López Esteve Nadal i Roma	ESCALA 1:50.000 1:5.000	DATA 22/02/13	

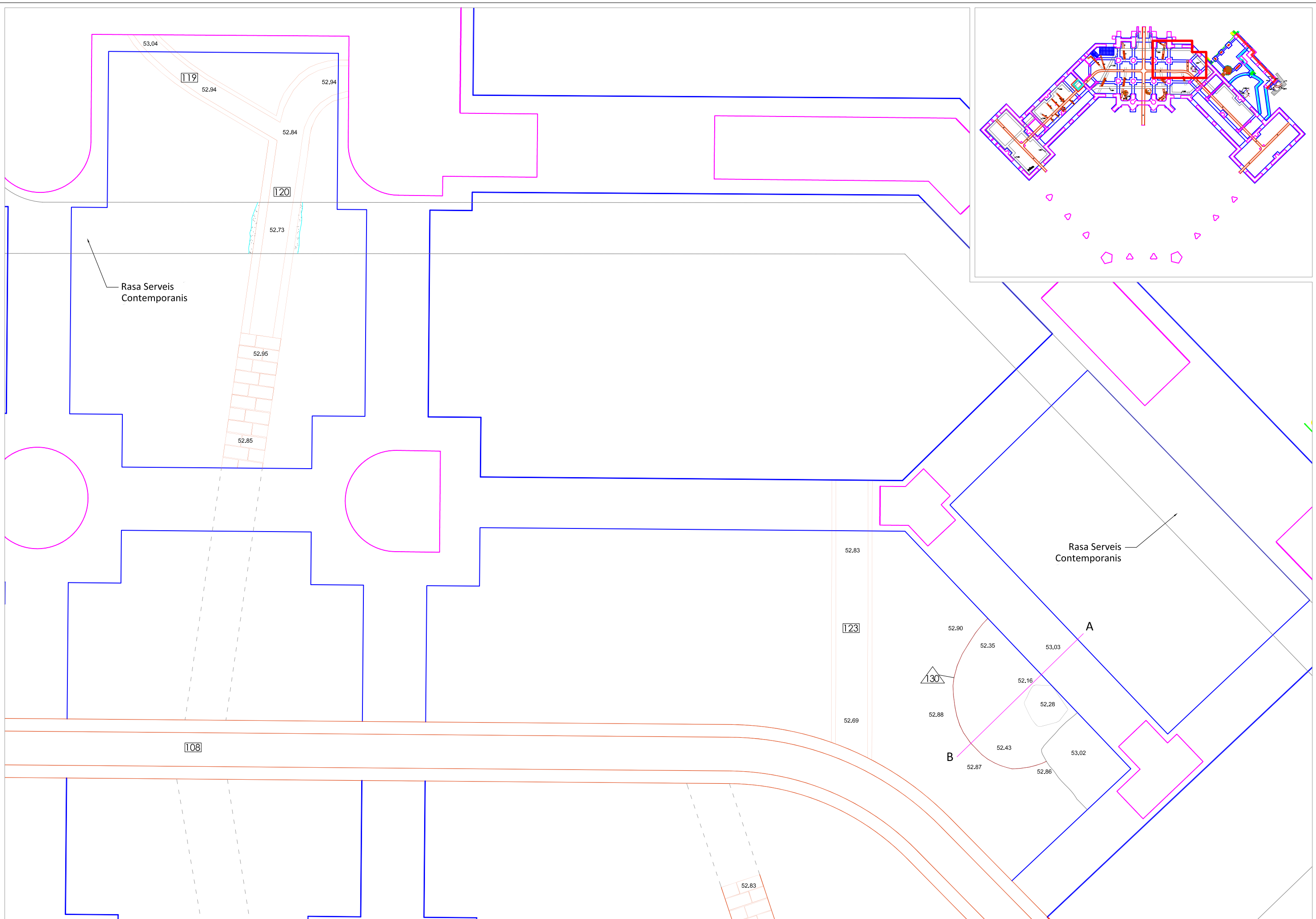


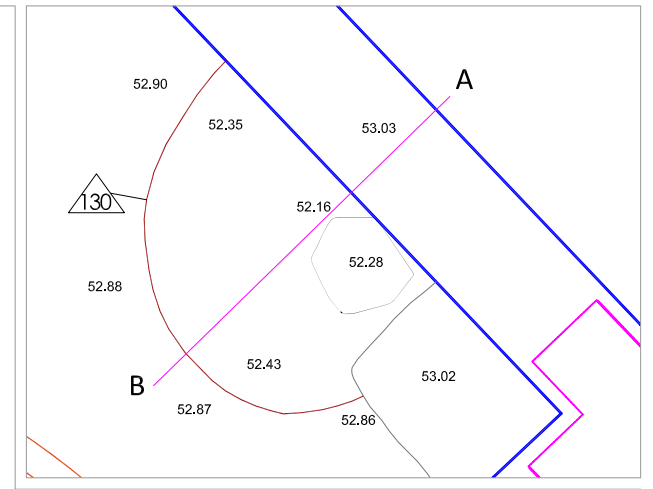
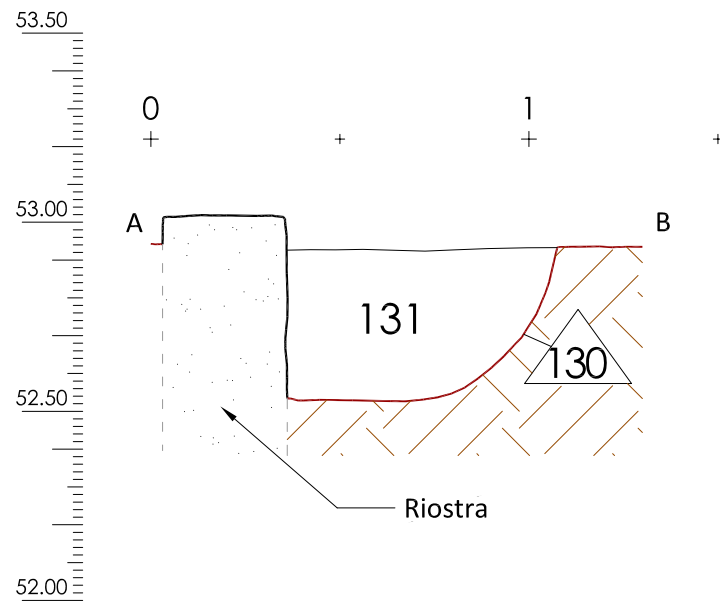




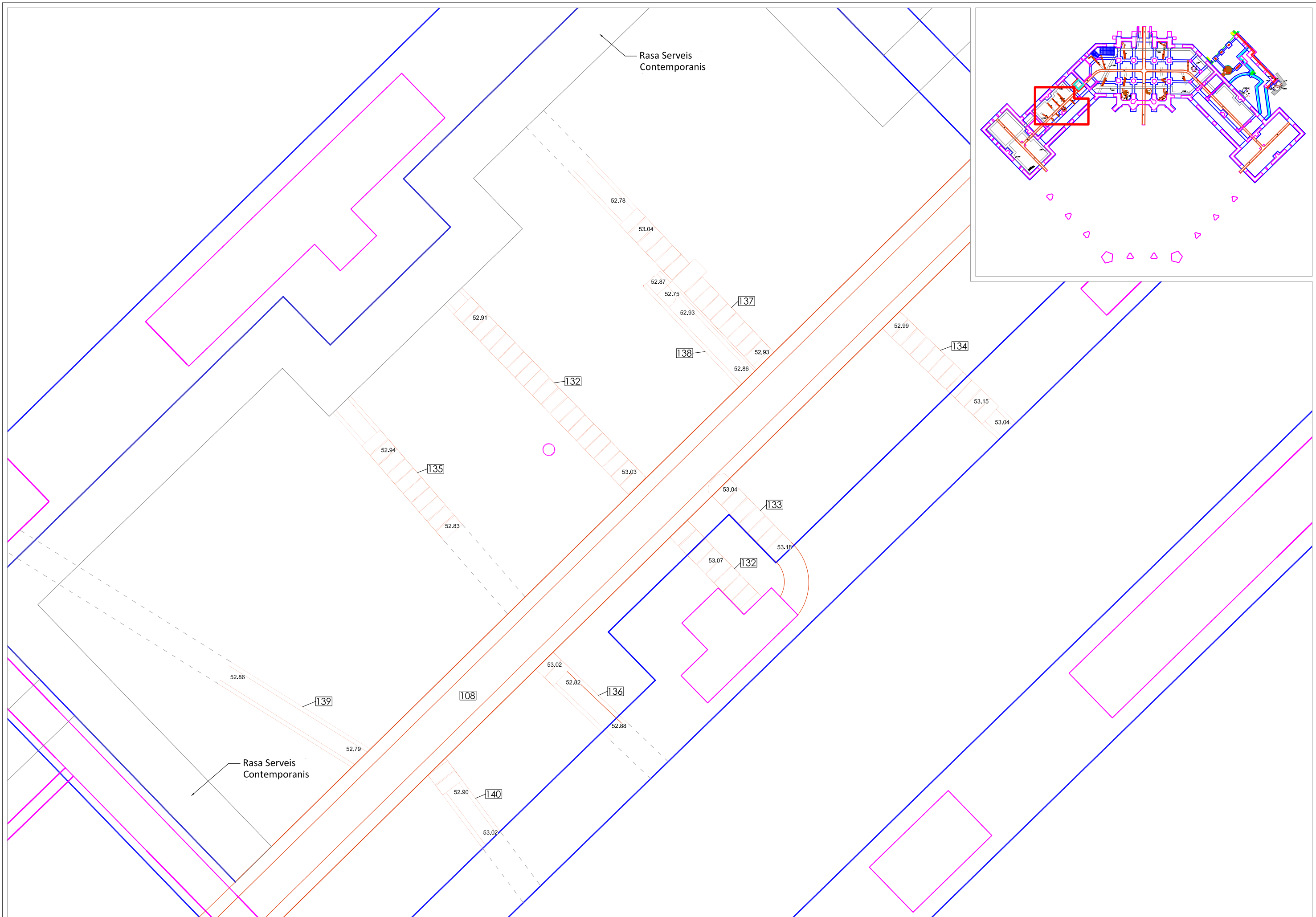


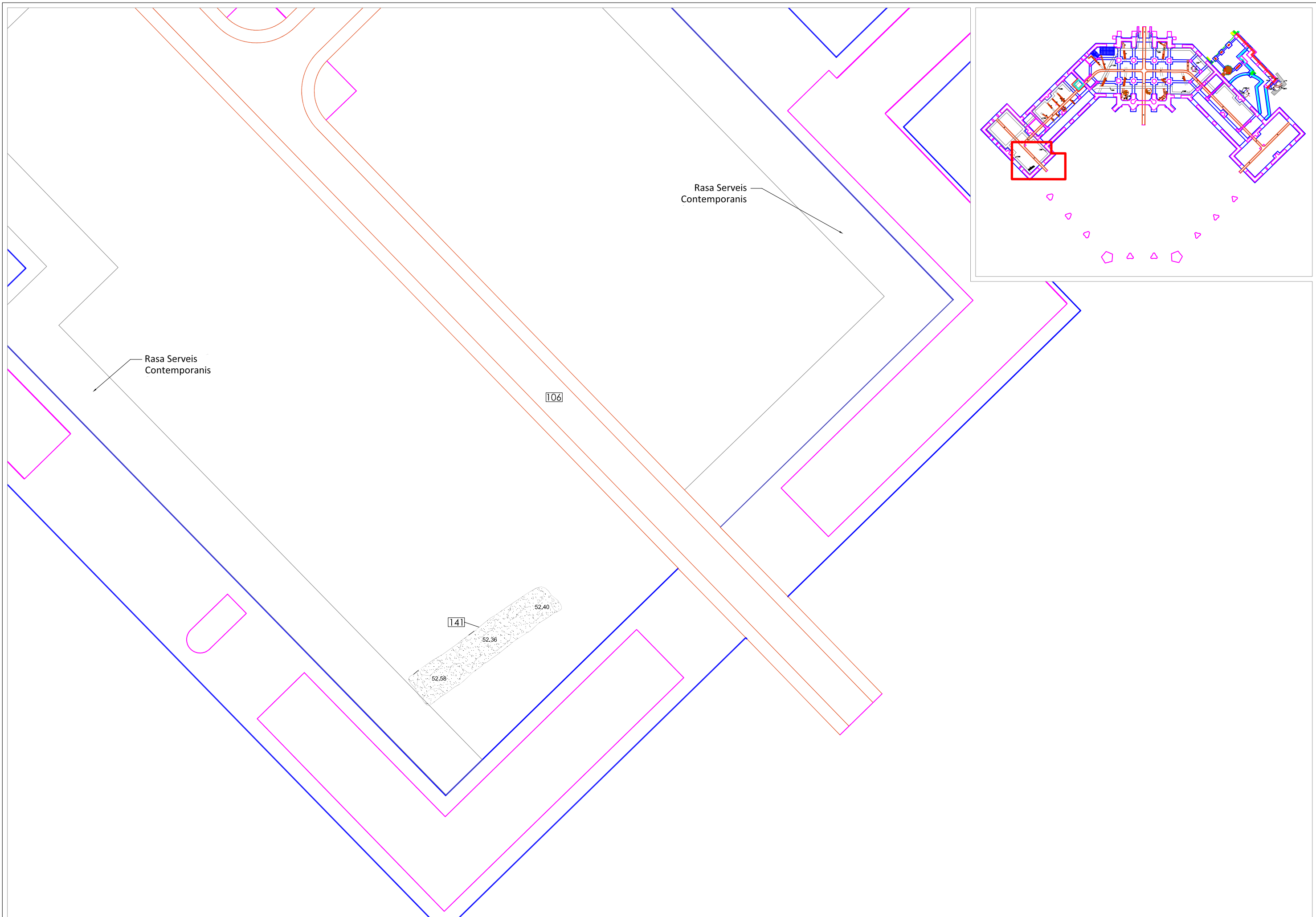


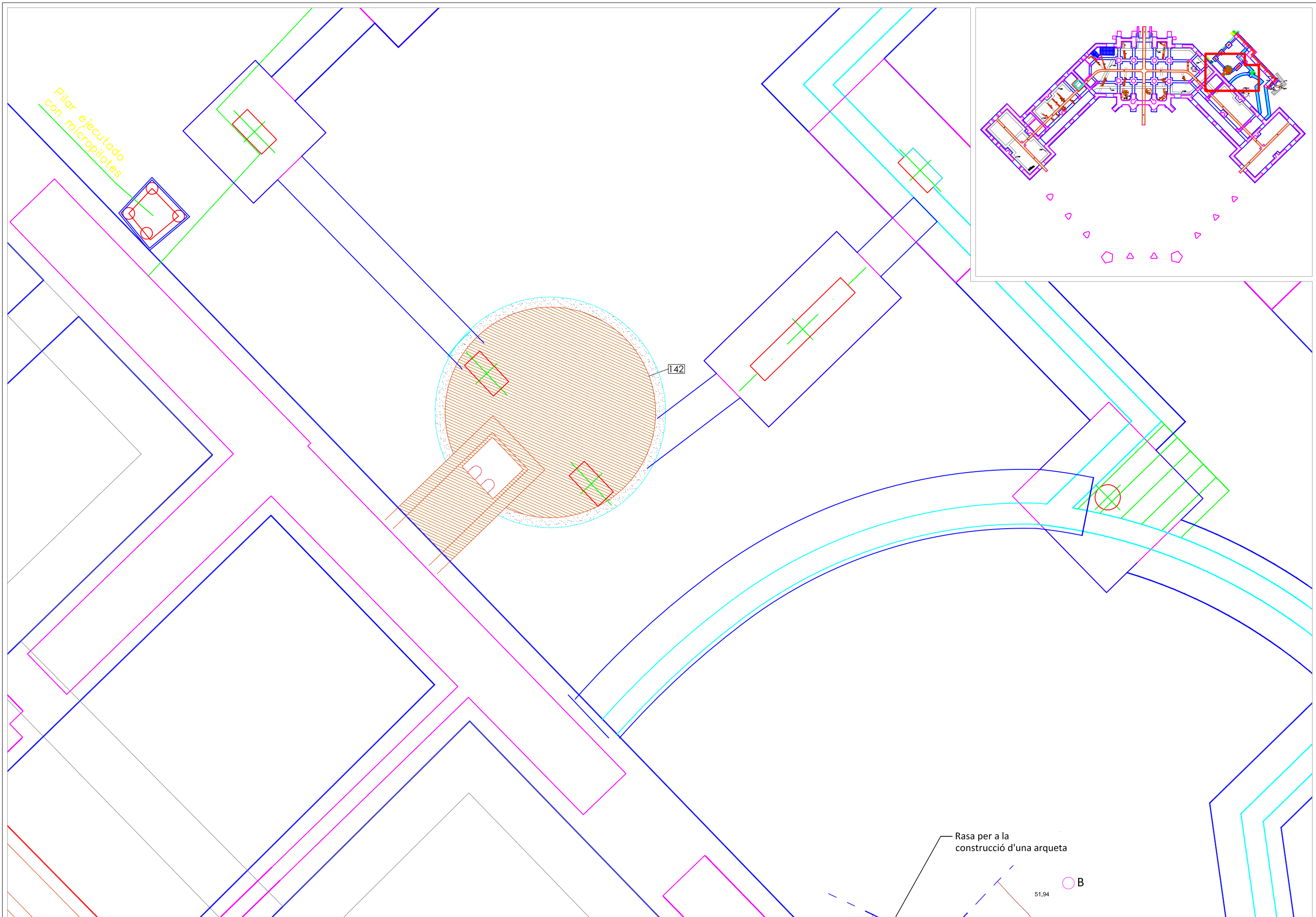


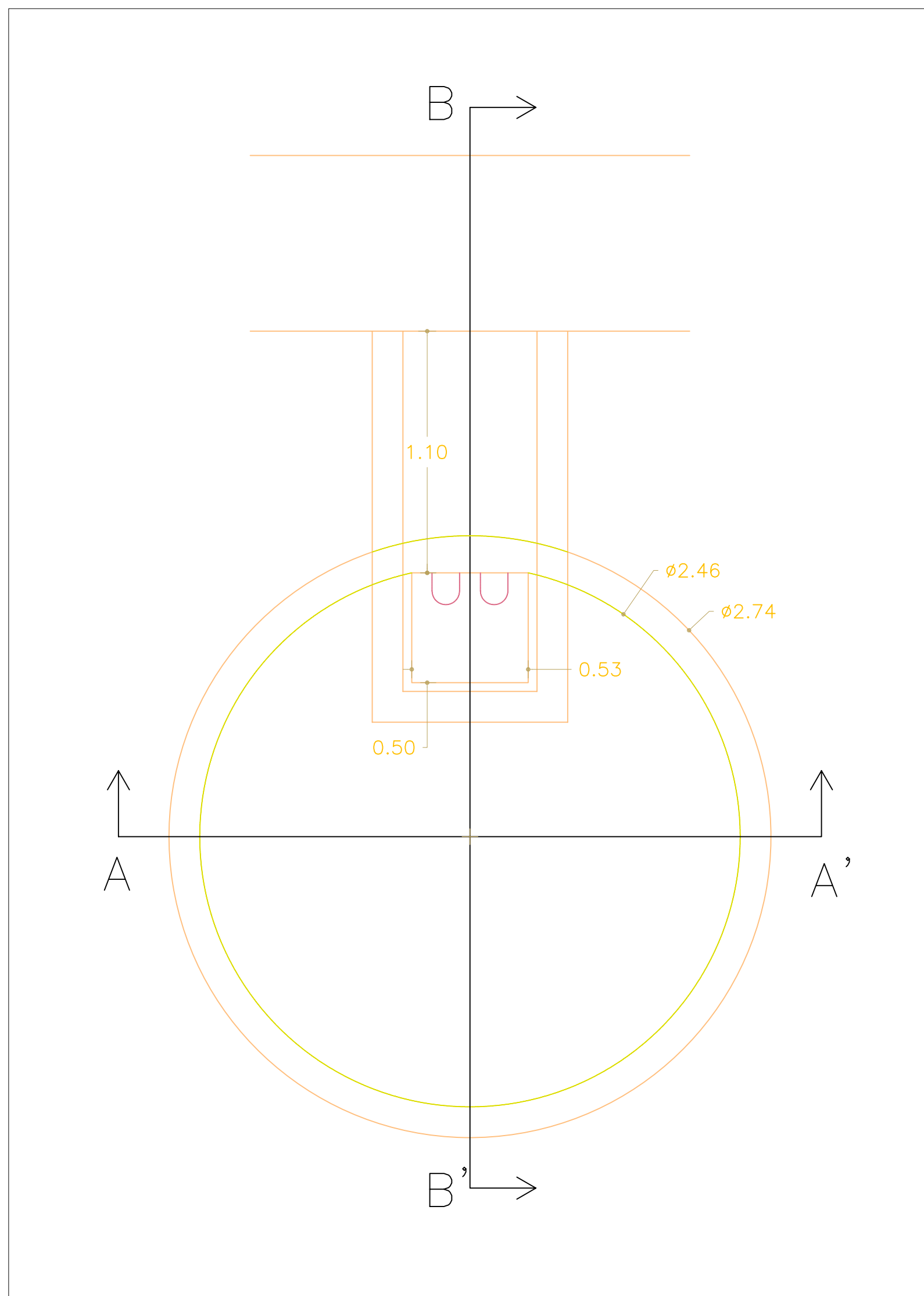


			DIRECCIÓ TÈCNICA Oscar de Castro López Esteve Nadal i Roma	INTERVENCIÓ Hospital de la Santa Creu i Sant Pau, Pavelló de l'Administració, carrer de Sant Antoni Maria Claret, 167-171 / carrer de Sant Quintí, 55-95 / carrer del Mas Casanovas, 70-90 i carrer de Cartagena, 334-372	CODI 025/12	ESCALA 1:20 	NOM DEL PLÀNOL: Secció NE - SW UE 131	DATA 22/02/2013	PLÀNOL NUM. 7b
								NOM FITXER Planimetria_final_HSP.dwg	FULL.....DE.....

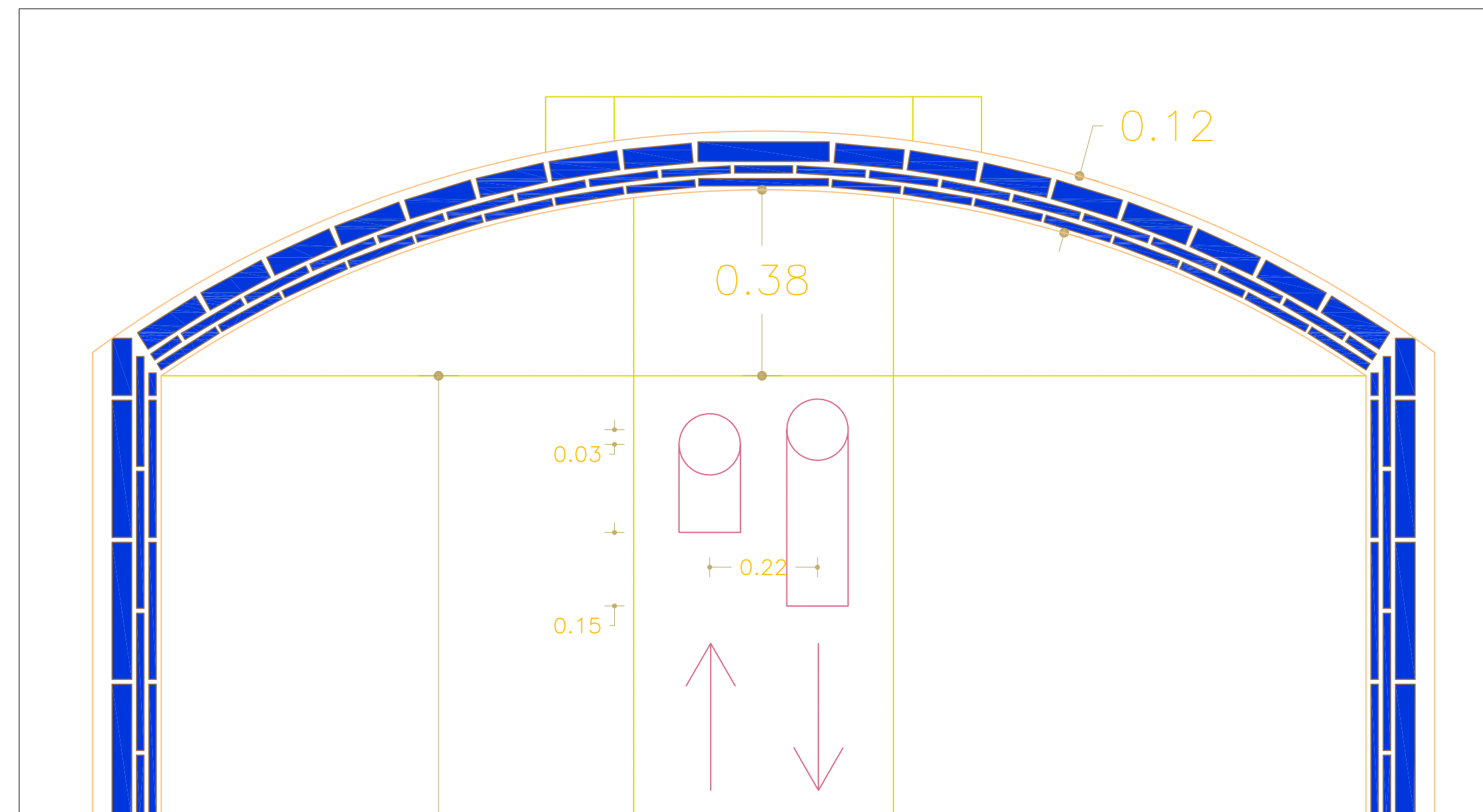




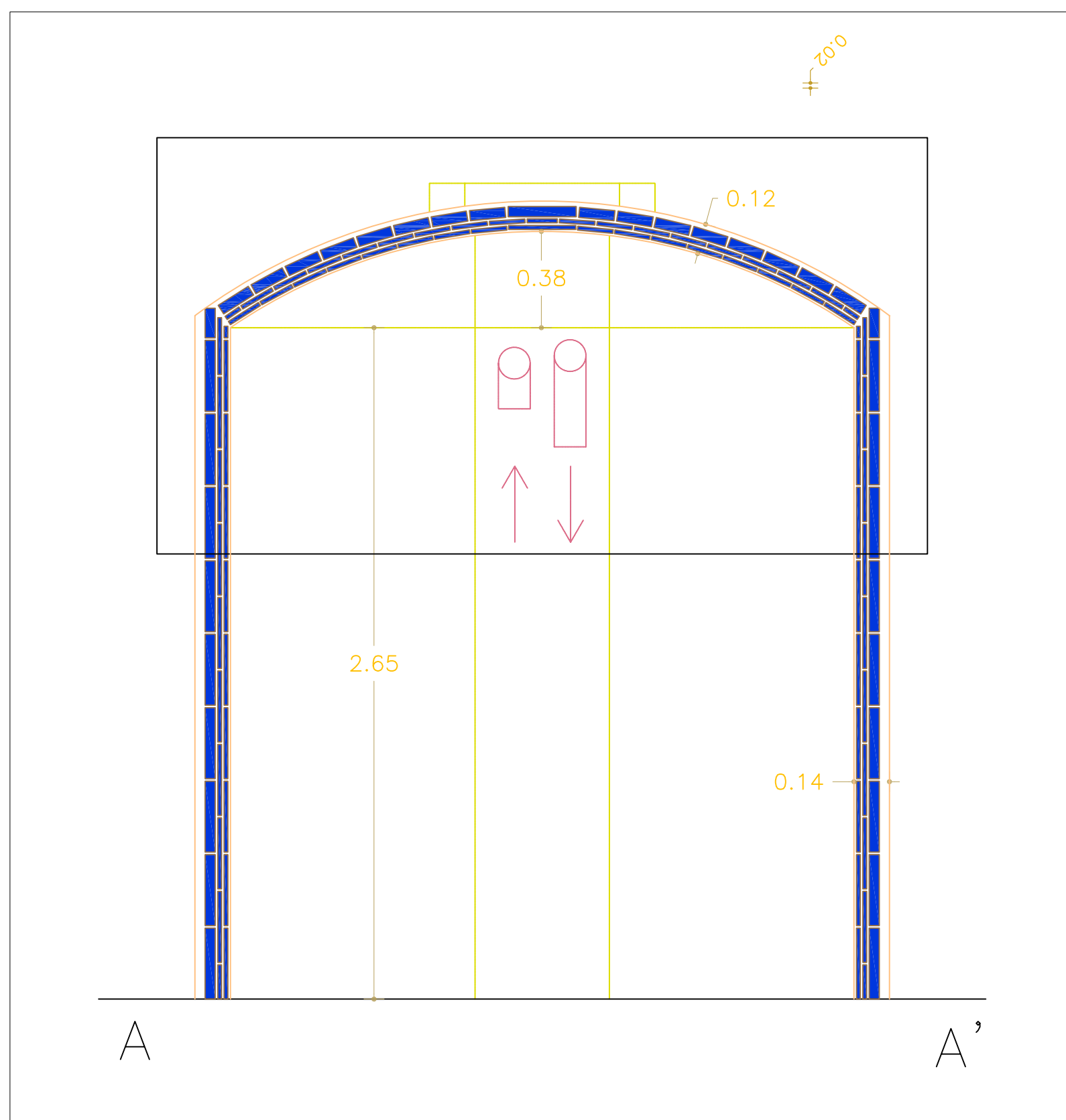




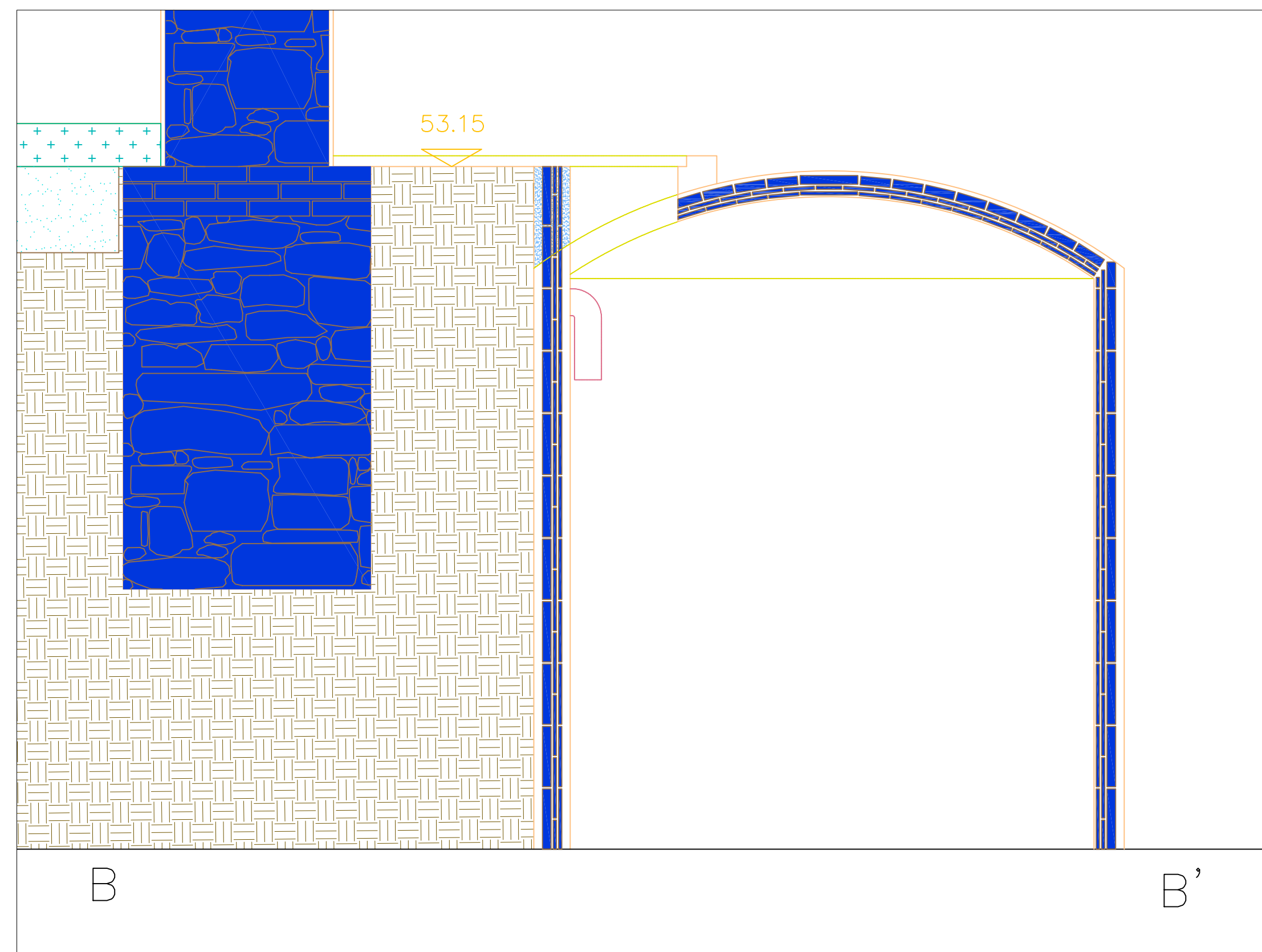
PLANTA
DIN-A1 e:1/20
DIN-A3 e:1/40



DETALLE SANEAMIENTO
DIN-A1 e:1/10
DIN-A3 e:1/20



SECCION A-A'
DIN-A1 e:1/20
DIN-A3 e:1/40



SECCION B-B'
DIN-A1 e:1/20
DIN-A3 e:1/40

promotor

LogoHSP.tif

proyecto

RESTAURACION Y ADECUACION DEL PABELLON DE LA ADMINISTRACION DEL RECINTO HISTORICO DEL HOSPITAL DE LA SANTA CREU I SANT PAU DE BARCELONA

fase

FASE 4 - P. E. ESTRUCTURA Y CONSOLIDACIÓN

tipo de plano

ESTADO ACTUAL - CISTERNA EXTERIOR

escala gráfica
orientación



fecha

MAYO 2012

nº plano

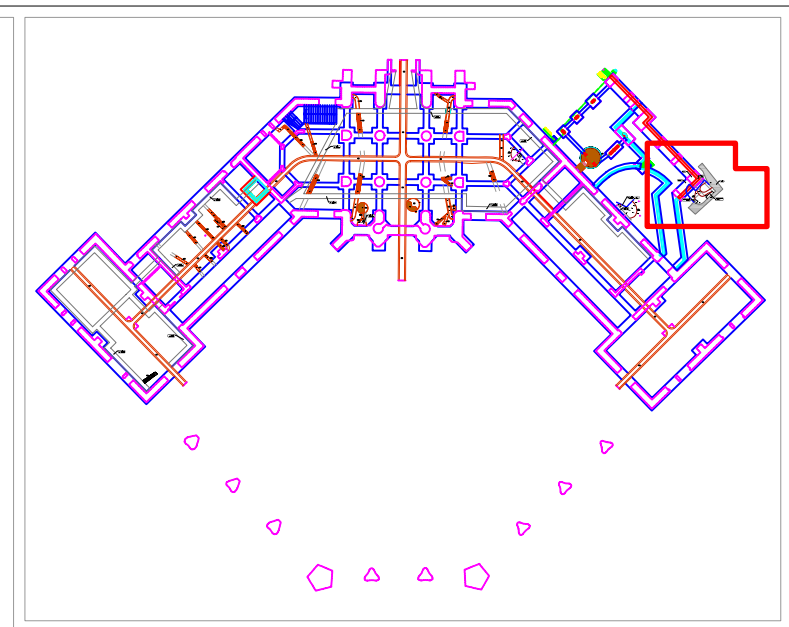
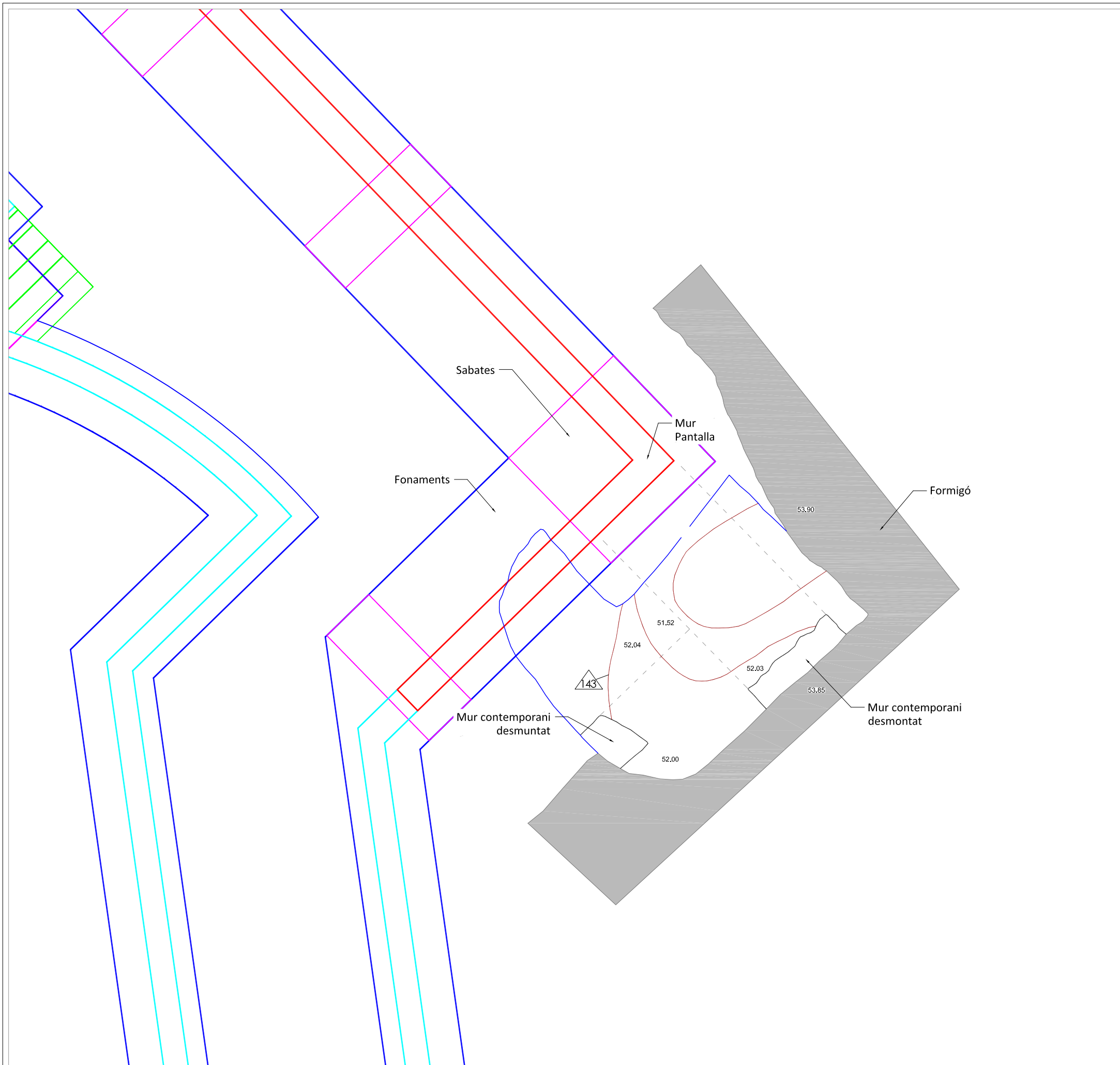
colaboradores

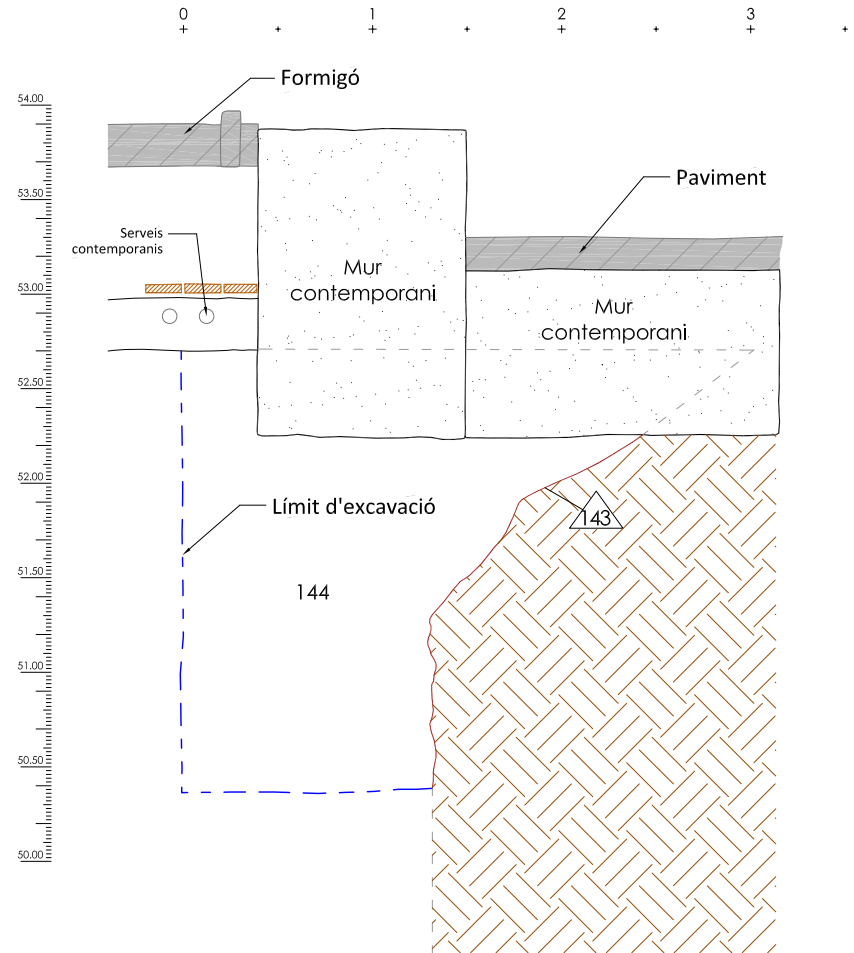
patrimonio	CLÀUDIA SANMARTÍ GOARQUITECTES TDART AQABABCN	ONL arquitectura	ESTHER FERRER CRISTINA RIBERA MARTA CRISTIANO MARC TORRELLAS SERGI GONZALEZ TOPO ABE MAX SGOGNAMILLO
estructura	BERNUZ FERNANDEZ SL	instalaciones	AIGUASOL / GRUPO JG
medioambiente	ARTEC3 / CVit		

arquitectos

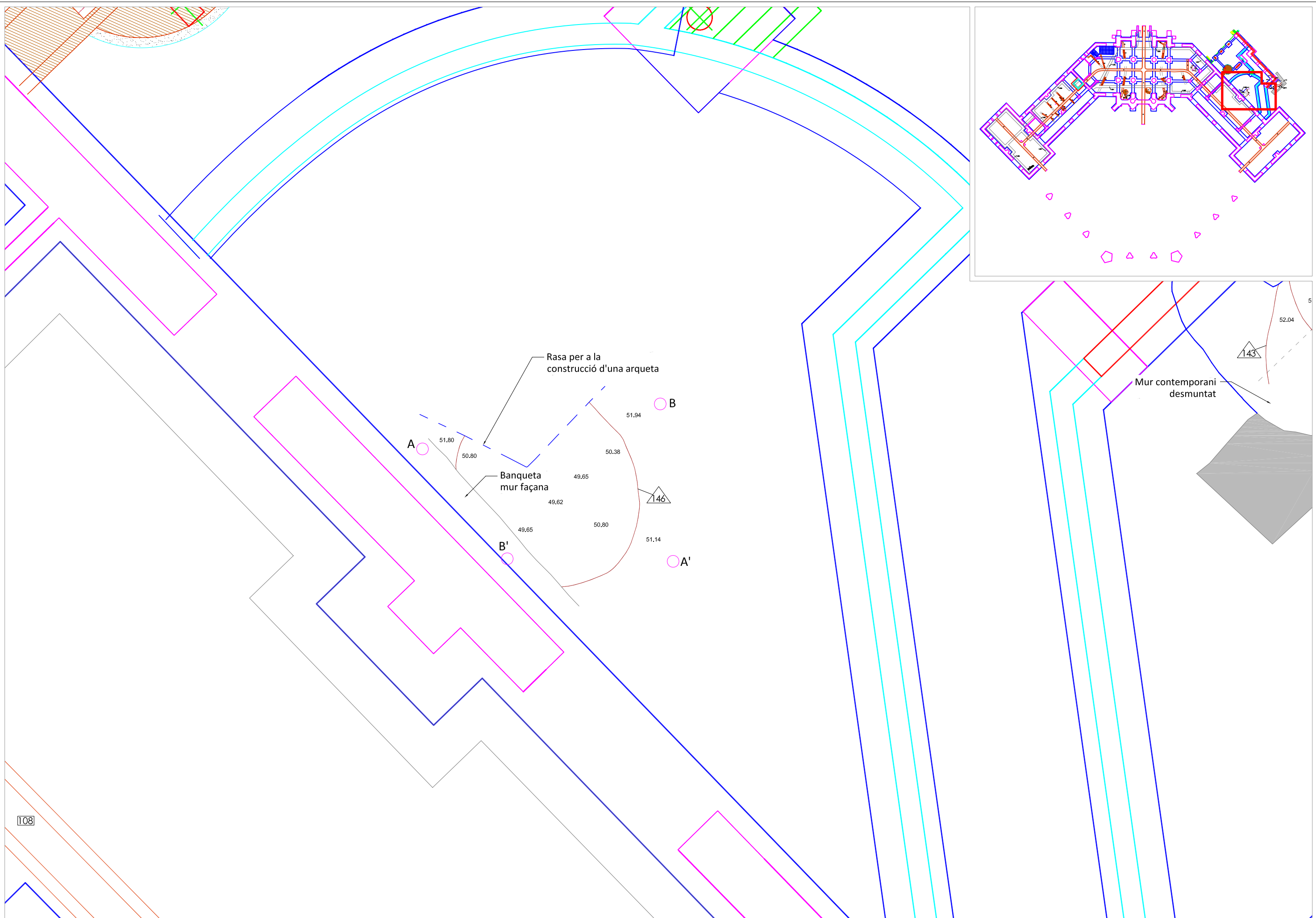
onl,
arquitectura,
joan nogué
txema onzain
fèlix lópez

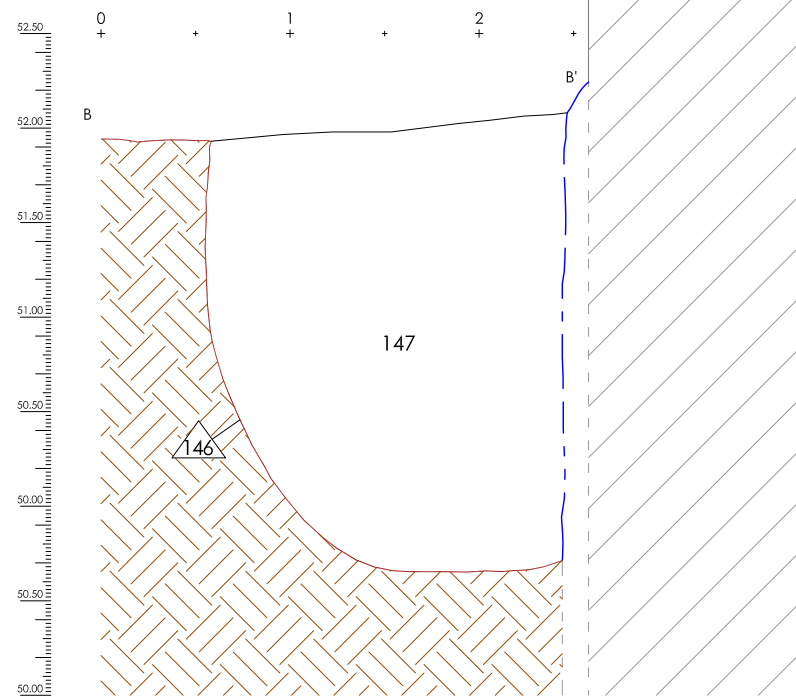
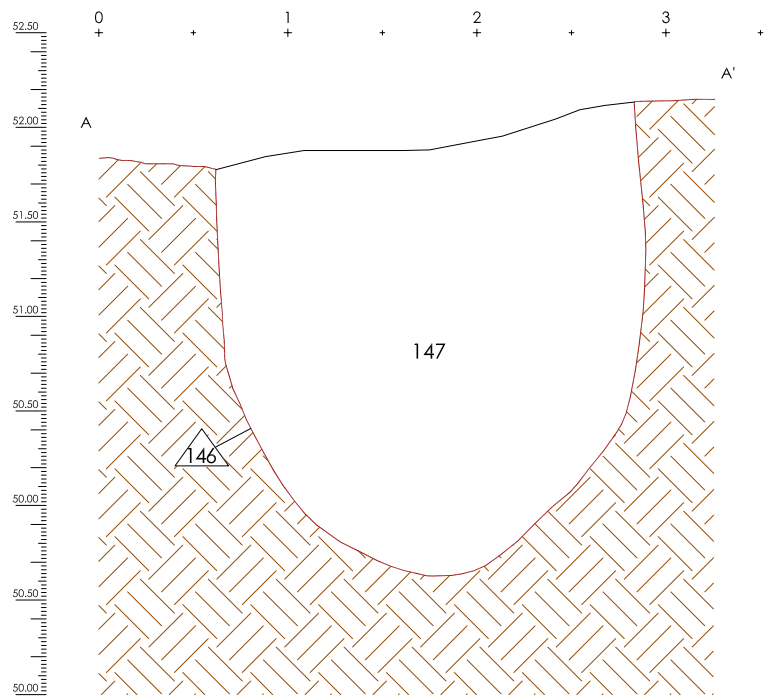
Balmes 129, 4t.1a
08008 Barcelona
Tel: 93 454 93 97
Fax: 93 451 66 20
onl@onl.cat
www.onl.cat





			DIRECCIÓ TÈCNICA Oscar de Castro López Esteve Nadal i Roma	INTERVENCIÓ Hospital de la Santa Creu i Sant Pau, Pavelló de l'Administració, carrer de Sant Antoni Maria Claret, 167-171 / carrer de Sant Quintí, 55-95 / carrer del Mas Casanovas, 70-90 i carrer de Cartagena, 334-372	CODI 025/12	ESCALA 1:40 	NOM DEL PLÀNOL: Secció NE - SW UE 143	DATA 22/02/2013	PLÀNOL NUM. 13
	PROMOCIÓ I FINANÇAMENT HOSPITAL DE LA SANTA CREU I SANT PAU FUNDACIÓ PRIVADA		EXECUCIÓ DE L'OBRA EXECUCIÓ DE L'OBRA		NOM FITXER Planimetria_final_HSP.dwg		FULL 1 DE 1		





			DIRECCIÓ TÈCNICA	INTERVENCIÓ	CODI 025/12	ESCALA 1:40 	NOM DEL PLÀNOL: Seccions UE 146	DATA	PLÀNOL NUM. 15
			Oscar de Castro López Esteve Nadal i Roma	Hospital de la Santa Creu i Sant Pau, Pavelló de l'Administració, carrer de Sant Antoni Maria Claret, 167-171 / carrer de Sant Quintí, 55-95 / carrer del Mas Casanovas, 70-90 i carrer de Cartagena, 334-372				22/02/2013	

Intervenció arqueològica

Hospital de la Santa Creu i Sant Pau, Pavelló de l'Administració,
carrer de Sant Antoni Maria Claret, 167-171 / carrer de Sant Quintí, 55-95 /
carrer del Mas Casanovas, 70-90 i carrer de Cartagena, 334-372
Barcelona, el Barcelonès

Actium®**ANNEX 4. UNITATS ESTRATIGRÀFIQUES**

INTERVENCIÓ	CODI BCN	UE	106
HSCSP - Pabelló de l'Administració	025/12		
MUNICIPI I COMARCA	ANY	ZONA/ÀMBIT	
Barcelona, Barcelonès	2012		
TIPUS	FET/ESTRUCTURA	SECTOR	
Estructura	Claveguera		
DEFINICIÓ	Z SUP	Z INF	POTÈNCIA
Claveguera	0,00	0,00	0,00
COBREIX	TALLA	FARCEIX	
COBERT PER	TALLAT PER	FARCIT PER	
S'ADOSSA	IGUAL A		
SE LI ADOSSA	S'UNEIX A		
INTERPRETACIÓ	OBSERVACIONS		
Canalització d'aigües pluvials contemporànies a la construcció de l'edifici			
CRONOLOGIA	1905-1910		

INTERVENCIÓ	CODI BCN	UE	107
HSCSP - Pabelló de l'Administració	025/12		
MUNICIPI I COMARCA	ANY	ZONA/ÀMBIT	
Barcelona, Barcelonès	2012		
TIPUS	FET/ESTRUCTURA	SECTOR	
Estructura	Claveguera		
DEFINICIÓ	Z SUP	Z INF	POTÈNCIA
Claveguera	0,00	0,00	0,00
COBREIX	TALLA	FARCEIX	
COBERT PER	TALLAT PER	FARCIT PER	
S'ADOSSA	IGUAL A		
SE LI ADOSSA	S'UNEIX A		
INTERPRETACIÓ	OBSERVACIONS		
Canalització d'aigües pluvials contemporànies a la construcció de l'edifici			
CRONOLOGIA	1905-1910		

INTERVENCIÓ	CODI BCN	UE	108
HSCSP - Pabelló de l'Administració	025/12		
MUNICIPI I COMARCA	ANY	ZONA/ÀMBIT	
Barcelona, Barcelonès	2012		
TIPUS	FET/ESTRUCTURA	SECTOR	
Estructura	Claveguera		
DEFINICIÓ	Z SUP	Z INF	POTÈNCIA
Claveguera	0,00	0,00	0,00
COBREIX	TALLA	FARCEIX	
COBERT PER	TALLAT PER	FARCIT PER	
S'ADOSSA	IGUAL A		
SE LI ADOSSA	S'UNEIX A		
INTERPRETACIÓ	OBSERVACIONS		
Canalització d'aigües pluvials contemporànies a la construcció de l'edifici			
CRONOLOGIA	1905-1910		

INTERVENCIÓ	CODI BCN	UE	109
HSCSP - Pabelló de l'Administració	025/12		
MUNICIPI I COMARCA	ANY	ZONA/ÀMBIT	
Barcelona, Barcelonès	2012		
TIPUS	FET/ESTRUCTURA	SECTOR	
Estructura	Claveguera		
DEFINICIÓ	Z SUP	Z INF	POTÈNCIA
Claveguera	0,00	0,00	0,00
COBREIX	TALLA	FARCEIX	
COBERT PER	TALLAT PER	FARCIT PER	
S'ADOSSA	IGUAL A		
SE LI ADOSSA	S'UNEIX A		
INTERPRETACIÓ	OBSERVACIONS		
Canalització d'aigües pluvials contemporànies a la construcció de l'edifici			
CRONOLOGIA	1905-1910		

INTERVENCIÓ	CODI BCN	UE	110
HSCSP - Pabelló de l'Administració	025/12		
MUNICIPI I COMARCA	ANY	ZONA/ÀMBIT	
Barcelona, Barcelonès	2012		
TIPUS	FET/ESTRUCTURA	SECTOR	
Estructura	Claveguera		
DEFINICIÓ	Z SUP	Z INF	POTÈNCIA
Claveguera	53,00	52,08	0,92
COBREIX	TALLA	FARCEIX	
COBERT PER	TALLAT PER	FARCIT PER	
S'ADOSSA	IGUAL A		
SE LI ADOSSA	S'UNEIX A	108	
INTERPRETACIÓ	OBSERVACIONS		
Canalització d'aigües pluvials contemporànies a la construcció de l'edifici			
CRONOLOGIA	1905-1910		

INTERVENCIÓ	CODI BCN	UE	111
HSCSP - Pabelló de l'Administració	025/12		
MUNICIPI I COMARCA	ANY	ZONA/ÀMBIT	
Barcelona, Barcelonès	2012		
TIPUS	FET/ESTRUCTURA	SECTOR	
Estructura	Claveguera		
DEFINICIÓ	Z SUP	Z INF	POTÈNCIA
Claveguera	53,05	52,84	0,21
COBREIX	TALLA	FARCEIX	
COBERT PER	TALLAT PER	FARCIT PER	
S'ADOSSA	IGUAL A		
SE LI ADOSSA	S'UNEIX A	108	
INTERPRETACIÓ	OBSERVACIONS		
Canalització d'aigües pluvials contemporànies a la construcció de l'edifici			
CRONOLOGIA	1905-1910		

INTERVENCIÓ	CODI BCN	UE	112
HSCSP - Pabelló de l'Administració	025/12		
MUNICIPI I COMARCA	ANY	ZONA/ÀMBIT	
Barcelona, Barcelonès	2012		
TIPUS	FET/ESTRUCTURA	SECTOR	
Estructura	Claveguera		
DEFINICIÓ	Z SUP	Z INF	POTÈNCIA
Claveguera	52,92	52,92	0,00
COBREIX	TALLA	FARCEIX	
COBERT PER	TALLAT PER	FARCIT PER	
S'ADOSSA	IGUAL A		
SE LI ADOSSA	S'UNEIX A	108	
INTERPRETACIÓ	OBSERVACIONS		
Canalització d'aigües pluvials contemporànies a la construcció de l'edifici			
CRONOLOGIA	1905-1910		

INTERVENCIÓ	CODI BCN	UE	113
HSCSP - Pabelló de l'Administració	025/12		
MUNICIPI I COMARCA	ANY	ZONA/ÀMBIT	
Barcelona, Barcelonès	2012		
TIPUS	FET/ESTRUCTURA	SECTOR	
Estructura	Claveguera		
DEFINICIÓ	Z SUP	Z INF	POTÈNCIA
Claveguera	52,98	52,77	0,21
COBREIX	TALLA	FARCEIX	
COBERT PER	TALLAT PER	FARCIT PER	
S'ADOSSA	IGUAL A		
SE LI ADOSSA	S'UNEIX A	108	
INTERPRETACIÓ	OBSERVACIONS		
Canalització d'aigües pluvials contemporànies a la construcció de l'edifici			
CRONOLOGIA	1905-1910		

INTERVENCIÓ		CODI BCN		UE	114
HSCSP - Pabelló de l'Administració		025/12			
MUNICIPI I COMARCA		ANY		ZONA/ÀMBIT	
Barcelona, Barcelonès		2012			
TIPUS	FET/ESTRUCTURA		SECTOR		
Estructura	Claveguera				
DEFINICIÓ		Z SUP	Z INF	POTÈNCIA	
Claveguera		53,00	52,79	0,21	
COBREIX		TALLA		FARCEIX	
COBERT PER		TALLAT PER		FARCIT PER	
S'ADOSSA		IGUAL A			
SE LI ADOSSA		S'UNEIX A	115, 108		
INTERPRETACIÓ		OBSERVACIONS			
Canalització d'aigües pluvials contemporànies a la construcció de l'edifici					
CRONOLOGIA		1905-1910			

INTERVENCIÓ		CODI BCN		UE	115
HSCSP - Pabelló de l'Administració		025/12			
MUNICIPI I COMARCA		ANY		ZONA/ÀMBIT	
Barcelona, Barcelonès		2012			
TIPUS	FET/ESTRUCTURA		SECTOR		
Estructura	Dipòsit				
DEFINICIÓ		Z SUP	Z INF	POTÈNCIA	
Dipòsit		52,81	52,81	0,00	
COBREIX		TALLA		FARCEIX	
COBERT PER		TALLAT PER		FARCIT PER	
S'ADOSSA		IGUAL A			
SE LI ADOSSA		S'UNEIX A	118, 114		
INTERPRETACIÓ		OBSERVACIONS			
Canalització d'aigües pluvials contemporànies a la construcció de l'edifici					
CRONOLOGIA		1905-1910			

INTERVENCIÓ	CODI BCN	UE	116
HSCSP - Pabelló de l'Administració	025/12		
MUNICIPI I COMARCA	ANY	ZONA/ÀMBIT	
Barcelona, Barcelonès	2012		
TIPUS	FET/ESTRUCTURA	SECTOR	
Estructura	Claveguera		
DEFINICIÓ	Z SUP	Z INF	POTÈNCIA
Claveguera	53,05	53,05	0,00
COBREIX	TALLA	FARCEIX	
COBERT PER	TALLAT PER	FARCIT PER	
S'ADOSSA	IGUAL A		
SE LI ADOSSA	S'UNEIX A	117, 118	
INTERPRETACIÓ	OBSERVACIONS		
Canalització d'aigües pluvials contemporànies a la construcció de l'edifici			
CRONOLOGIA	1905-1910		

INTERVENCIÓ	CODI BCN	UE	117
HSCSP - Pabelló de l'Administració	025/12		
MUNICIPI I COMARCA	ANY	ZONA/ÀMBIT	
Barcelona, Barcelonès	2012		
TIPUS	FET/ESTRUCTURA	SECTOR	
Estructura	Claveguera		
DEFINICIÓ	Z SUP	Z INF	POTÈNCIA
Claveguera	0,00	0,00	0,00
COBREIX	TALLA	FARCEIX	
COBERT PER	TALLAT PER	FARCIT PER	
S'ADOSSA	IGUAL A		
SE LI ADOSSA	S'UNEIX A	116, 118	
INTERPRETACIÓ	OBSERVACIONS		
Canalització d'aigües pluvials contemporànies a la construcció de l'edifici			
CRONOLOGIA	1905-1910		

INTERVENCIÓ	CODI BCN	UE	118
HSCSP - Pabelló de l'Administració	025/12		
MUNICIPI I COMARCA	ANY	ZONA/ÀMBIT	
Barcelona, Barcelonès	2012		
TIPUS	FET/ESTRUCTURA	SECTOR	
Estructura	Claveguera		
DEFINICIÓ	Z SUP	Z INF	POTÈNCIA
Claveguera	52,99	52,99	0,00
COBREIX	TALLA	FARCEIX	
COBERT PER	TALLAT PER	FARCIT PER	
S'ADOSSA	IGUAL A		
SE LI ADOSSA	S'UNEIX A	115, 116, 117	
INTERPRETACIÓ	OBSERVACIONS		
Canalització d'aigües pluvials contemporànies a la construcció de l'edifici			
CRONOLOGIA	1905-1910		

INTERVENCIÓ	CODI BCN	UE	119
HSCSP - Pabelló de l'Administració	025/12		
MUNICIPI I COMARCA	ANY	ZONA/ÀMBIT	
Barcelona, Barcelonès	2012		
TIPUS	FET/ESTRUCTURA	SECTOR	
Estructura	Claveguera		
DEFINICIÓ	Z SUP	Z INF	POTÈNCIA
Claveguera	52,94	52,94	0,00
COBREIX	TALLA	FARCEIX	
COBERT PER	TALLAT PER	FARCIT PER	
S'ADOSSA	IGUAL A		
SE LI ADOSSA	S'UNEIX A		
INTERPRETACIÓ	OBSERVACIONS		
Canalització d'aigües pluvials contemporànies a la construcció de l'edifici			
CRONOLOGIA	1905-1910		

INTERVENCIÓ	CODI BCN	UE	120
HSCSP - Pabelló de l'Administració	025/12		
MUNICIPI I COMARCA	ANY	ZONA/ÀMBIT	
Barcelona, Barcelonès	2012		
TIPUS	FET/ESTRUCTURA	SECTOR	
Estructura	Claveguera		
DEFINICIÓ	Z SUP	Z INF	POTÈNCIA
Claveguera	52,95	52,73	0,22
COBREIX	TALLA	FARCEIX	
COBERT PER	TALLAT PER	FARCIT PER	
S'ADOSSA	IGUAL A		
SE LI ADOSSA	S'UNEIX A	108	
INTERPRETACIÓ	OBSERVACIONS		
Canalització d'aigües pluvials contemporànies a la construcció de l'edifici			
CRONOLOGIA	1905-1910		

INTERVENCIÓ	CODI BCN	UE	121
HSCSP - Pabelló de l'Administració	025/12		
MUNICIPI I COMARCA	ANY	ZONA/ÀMBIT	
Barcelona, Barcelonès	2012		
TIPUS	FET/ESTRUCTURA	SECTOR	
Estructura	Claveguera		
DEFINICIÓ	Z SUP	Z INF	POTÈNCIA
Claveguera	0,00	0,00	0,00
COBREIX	TALLA	FARCEIX	
COBERT PER	TALLAT PER	FARCIT PER	
S'ADOSSA	IGUAL A		
SE LI ADOSSA	S'UNEIX A	122, 125	
INTERPRETACIÓ	OBSERVACIONS		
Canalització d'aigües pluvials contemporànies a la construcció de l'edifici			
CRONOLOGIA	1905-1910		

INTERVENCIÓ	CODI BCN	UE	122
HSCSP - Pabelló de l'Administració	025/12		
MUNICIPI I COMARCA	ANY	ZONA/ÀMBIT	
Barcelona, Barcelonès	2012		
TIPUS	FET/ESTRUCTURA	SECTOR	
Estructura	Claveguera		
DEFINICIÓ	Z SUP	Z INF	POTÈNCIA
Claveguera	0,00	0,00	0,00
COBREIX	TALLA	FARCEIX	
COBERT PER	TALLAT PER	FARCIT PER	
S'ADOSSA	IGUAL A		
SE LI ADOSSA	S'UNEIX A	121, 125	
INTERPRETACIÓ	OBSERVACIONS		
Canalització d'aigües pluvials contemporànies a la construcció de l'edifici			
CRONOLOGIA	1905-1910		

INTERVENCIÓ	CODI BCN	UE	123
HSCSP - Pabelló de l'Administració	025/12		
MUNICIPI I COMARCA	ANY	ZONA/ÀMBIT	
Barcelona, Barcelonès	2012		
TIPUS	FET/ESTRUCTURA	SECTOR	
Estructura	Claveguera		
DEFINICIÓ	Z SUP	Z INF	POTÈNCIA
Claveguera	52,83	52,83	0,00
COBREIX	TALLA	FARCEIX	
COBERT PER	TALLAT PER	FARCIT PER	
S'ADOSSA	IGUAL A		
SE LI ADOSSA	S'UNEIX A	108	
INTERPRETACIÓ	OBSERVACIONS		
Canalització d'aigües pluvials contemporànies a la construcció de l'edifici			
CRONOLOGIA	1905-1910		

INTERVENCIÓ	CODI BCN		UE	124	
HSCSP - Pabelló de l'Administració	025/12				
MUNICIPI I COMARCA	ANY		ZONA/ÀMBIT		
Barcelona, Barcelonès	2012				
TIPUS	FET/ESTRUCTURA		SECTOR		
Estructura	Claveguera				
DEFINICIÓ	Z SUP	Z INF	POTÈNCIA		
Claveguera	52,83	52,83	0,00		
COBREIX		TALLA		FARCEIX	
COBERT PER		TALLAT PER		FARCIT PER	
S'ADOSSA		IGUAL A			
SE LI ADOSSA		S'UNEIX A	108		

INTERPRETACIÓ	OBSERVACIONS
Canalització d'aigües pluvials contemporànies a la construcció de l'edifici	
CRONOLOGIA	1905-1910

INTERVENCIÓ	CODI BCN		UE	125	
HSCSP - Pabelló de l'Administració	025/12				
MUNICIPI I COMARCA	ANY		ZONA/ÀMBIT		
Barcelona, Barcelonès	2012				
TIPUS	FET/ESTRUCTURA		SECTOR		
Estructura	Claveguera				
DEFINICIÓ	Z SUP	Z INF	POTÈNCIA		
Claveguera	52,79	52,79	0,00		
COBREIX		TALLA		FARCEIX	
COBERT PER		TALLAT PER		FARCIT PER	
S'ADOSSA		IGUAL A			
SE LI ADOSSA		S'UNEIX A	108, 126, 127, 129		

INTERPRETACIÓ	OBSERVACIONS
Canalització d'aigües pluvials contemporànies a la construcció de l'edifici	
CRONOLOGIA	1905-1910

INTERVENCIÓ	CODI BCN		UE	126	
HSCSP - Pabelló de l'Administració	025/12				
MUNICIPI I COMARCA	ANY		ZONA/ÀMBIT		
Barcelona, Barcelonès	2012				
TIPUS	FET/ESTRUCTURA		SECTOR		
Estructura	Claveguera				
DEFINICIÓ	Z SUP	Z INF	POTÈNCIA		
Claveguera	52,03	52,03	0,00		
COBREIX		TALLA		FARCEIX	
COBERT PER		TALLAT PER		FARCIT PER	
S'ADOSSA		IGUAL A			
SE LI ADOSSA		S'UNEIX A	125, 127		

INTERPRETACIÓ	OBSERVACIONS
Canalització d'aigües pluvials contemporànies a la construcció de l'edifici	
CRONOLOGIA	1905-1910

INTERVENCIÓ	CODI BCN		UE	127	
HSCSP - Pabelló de l'Administració	025/12				
MUNICIPI I COMARCA	ANY		ZONA/ÀMBIT		
Barcelona, Barcelonès	2012				
TIPUS	FET/ESTRUCTURA		SECTOR		
Estructura	Claveguera				
DEFINICIÓ	Z SUP	Z INF	POTÈNCIA		
Claveguera	52,97	52,97	0,00		
COBREIX		TALLA		FARCEIX	
COBERT PER		TALLAT PER		FARCIT PER	
S'ADOSSA		IGUAL A			
SE LI ADOSSA		S'UNEIX A	125, 126		

INTERPRETACIÓ	OBSERVACIONS
Canalització d'aigües pluvials contemporànies a la construcció de l'edifici	
CRONOLOGIA	1905-1910

INTERVENCIÓ		CODI BCN		UE	
HSCSP - Pabelló de l'Administració		025/12		128	
MUNICIPI I COMARCA		ANY		ZONA/ÀMBIT	
Barcelona, Barcelonès		2012			
TIPUS	FET/ESTRUCTURA		SECTOR		
Estructura	Dipòsit				
DEFINICIÓ		Z SUP	Z INF	POTÈNCIA	
Dipòsit		53,01	53,01	0,00	
COBREIX		TALLA		FARCEIX	
COBERT PER		TALLAT PER		FARCIT PER	
S'ADOSSA		IGUAL A			
SE LI ADOSSA		S'UNEIX A			
INTERPRETACIÓ			OBSERVACIONS		
Dipòsit o aljub per recollir les aigües pluvials					
CRONOLOGIA		1905-1910			

INTERVENCIÓ		CODI BCN		UE	
HSCSP - Pabelló de l'Administració		025/12		129	
MUNICIPI I COMARCA		ANY		ZONA/ÀMBIT	
Barcelona, Barcelonès		2012			
TIPUS	FET/ESTRUCTURA		SECTOR		
Estructura	Claveguera				
DEFINICIÓ		Z SUP	Z INF	POTÈNCIA	
Claveguera		0,00	52,85	-52,85	
COBREIX		TALLA		FARCEIX	
COBERT PER		TALLAT PER		FARCIT PER	
S'ADOSSA		IGUAL A			
SE LI ADOSSA		S'UNEIX A	125		
INTERPRETACIÓ			OBSERVACIONS		
Canalització d'aigües pluvials contemporànies a la construcció de l'edifici					
CRONOLOGIA		1905-1910			

INTERVENCIÓ	CODI BCN	UE	130		
HSCSP - Pabelló de l'Administració	025/12				
MUNICIPI I COMARCA	ANY	ZONA/ÀMBIT			
Barcelona, Barcelonès	2012				
TIPUS	FET/ESTRUCTURA	SECTOR			
Negativa					
DEFINICIÓ	Z SUP	Z INF	POTÈNCIA		
Sitja	52,86	52,16	0,70		
COBREIX		TALLA		FARCEIX	
COBERT PER		TALLAT PER		FARCIT PER	131
S'ADOSSA		IGUAL A			
SE LI ADOSSA		S'UNEIX A			
INTERPRETACIÓ	OBSERVACIONS				
Sitja ibèrica retallada i rebaixada per les obres de construcció de l'edifici modernista					
CRONOLOGIA	Primera meitat segle I aC				

INTERVENCIÓ	CODI BCN	UE	131		
HSCSP - Pabelló de l'Administració	025/12				
MUNICIPI I COMARCA	ANY	ZONA/ÀMBIT			
Barcelona, Barcelonès	2012				
TIPUS	FET/ESTRUCTURA	SECTOR			
Positiva					
DEFINICIÓ	Z SUP	Z INF	POTÈNCIA		
Estrat de rebliment	52,86	52,16	0,70		
COBREIX		TALLA		FARCEIX	130
COBERT PER		TALLAT PER		FARCIT PER	
S'ADOSSA		IGUAL A			
SE LI ADOSSA		S'UNEIX A			
INTERPRETACIÓ	OBSERVACIONS				
Rebliment de la sitja UE 130. Nivell d'argiles húmiques amb material detrític a base de ceràmica i carbons					
CRONOLOGIA	Primera meitat segle I aC				

INTERVENCIÓ	CODI BCN	UE	132
HSCSP - Pabelló de l'Administració	025/12		
MUNICIPI I COMARCA	ANY	ZONA/ÀMBIT	
Barcelona, Barcelonès	2012		
TIPUS	FET/ESTRUCTURA	SECTOR	
Estructura	Claveguera		
DEFINICIÓ	Z SUP	Z INF	POTÈNCIA
Claveguera	53,03	53,03	0,00
COBREIX	TALLA	FARCEIX	
COBERT PER	TALLAT PER	FARCIT PER	
S'ADOSSA	IGUAL A		
SE LI ADOSSA	S'UNEIX A	108	
INTERPRETACIÓ	OBSERVACIONS		
Canalització d'aigües pluvials contemporànies a la construcció de l'edifici			
CRONOLOGIA	1905-1910		

INTERVENCIÓ	CODI BCN	UE	133
HSCSP - Pabelló de l'Administració	025/12		
MUNICIPI I COMARCA	ANY	ZONA/ÀMBIT	
Barcelona, Barcelonès	2012		
TIPUS	FET/ESTRUCTURA	SECTOR	
Estructura	Claveguera		
DEFINICIÓ	Z SUP	Z INF	POTÈNCIA
Claveguera	53,18	53,18	0,00
COBREIX	TALLA	FARCEIX	
COBERT PER	TALLAT PER	FARCIT PER	
S'ADOSSA	IGUAL A		
SE LI ADOSSA	S'UNEIX A	108	
INTERPRETACIÓ	OBSERVACIONS		
Canalització d'aigües pluvials contemporànies a la construcció de l'edifici			
CRONOLOGIA	1905-1910		

INTERVENCIÓ	CODI BCN	UE	134
HSCSP - Pabelló de l'Administració	025/12		
MUNICIPI I COMARCA	ANY	ZONA/ÀMBIT	
Barcelona, Barcelonès	2012		
TIPUS	FET/ESTRUCTURA	SECTOR	
Estructura	Claveguera		
DEFINICIÓ	Z SUP	Z INF	POTÈNCIA
Claveguera	53,15	53,04	0,11
COBREIX	TALLA	FARCEIX	
COBERT PER	TALLAT PER	FARCIT PER	
S'ADOSSA	IGUAL A		
SE LI ADOSSA	S'UNEIX A	108	
INTERPRETACIÓ	OBSERVACIONS		
Canalització d'aigües pluvials contemporànies a la construcció de l'edifici			
CRONOLOGIA	1905-1910		

INTERVENCIÓ	CODI BCN	UE	135
HSCSP - Pabelló de l'Administració	025/12		
MUNICIPI I COMARCA	ANY	ZONA/ÀMBIT	
Barcelona, Barcelonès	2012		
TIPUS	FET/ESTRUCTURA	SECTOR	
Estructura	Claveguera		
DEFINICIÓ	Z SUP	Z INF	POTÈNCIA
Claveguera	52,83	52,83	0,00
COBREIX	TALLA	FARCEIX	
COBERT PER	TALLAT PER	FARCIT PER	
S'ADOSSA	IGUAL A		
SE LI ADOSSA	S'UNEIX A	108	
INTERPRETACIÓ	OBSERVACIONS		
Canalització d'aigües pluvials contemporànies a la construcció de l'edifici			
CRONOLOGIA	1905-1910		

INTERVENCIÓ	CODI BCN	UE	136
HSCSP - Pabelló de l'Administració	025/12		
MUNICIPI I COMARCA	ANY	ZONA/ÀMBIT	
Barcelona, Barcelonès	2012		
TIPUS	FET/ESTRUCTURA	SECTOR	
Estructura	Claveguera		
DEFINICIÓ	Z SUP	Z INF	POTÈNCIA
Claveguera	53,02	52,82	0,20
COBREIX	TALLA	FARCEIX	
COBERT PER	TALLAT PER	FARCIT PER	
S'ADOSSA	IGUAL A		
SE LI ADOSSA	S'UNEIX A	108	
INTERPRETACIÓ	OBSERVACIONS		
Canalització d'aigües pluvials contemporànies a la construcció de l'edifici			
CRONOLOGIA	1905-1910		

INTERVENCIÓ	CODI BCN	UE	137
HSCSP - Pabelló de l'Administració	025/12		
MUNICIPI I COMARCA	ANY	ZONA/ÀMBIT	
Barcelona, Barcelonès	2012		
TIPUS	FET/ESTRUCTURA	SECTOR	
Estructura	Claveguera		
DEFINICIÓ	Z SUP	Z INF	POTÈNCIA
Claveguera	53,04	52,78	0,26
COBREIX	TALLA	FARCEIX	
COBERT PER	TALLAT PER	FARCIT PER	
S'ADOSSA	IGUAL A		
SE LI ADOSSA	S'UNEIX A	108, 138	
INTERPRETACIÓ	OBSERVACIONS		
Canalització d'aigües pluvials contemporànies a la construcció de l'edifici			
CRONOLOGIA	1905-1910		

INTERVENCIÓ	CODI BCN	UE	138
HSCSP - Pabelló de l'Administració	025/12		
MUNICIPI I COMARCA	ANY	ZONA/ÀMBIT	
Barcelona, Barcelonès	2012		
TIPUS	FET/ESTRUCTURA	SECTOR	
Estructura	Claveguera		
DEFINICIÓ	Z SUP	Z INF	POTÈNCIA
Claveguera	52,87	52,87	0,00
COBREIX	TALLA	FARCEIX	
COBERT PER	TALLAT PER	FARCIT PER	
S'ADOSSA	IGUAL A		
SE LI ADOSSA	S'UNEIX A	108, 138	
INTERPRETACIÓ	OBSERVACIONS		
Canalització d'aigües pluvials contemporànies a la construcció de l'edifici			
CRONOLOGIA	1905-1910		

INTERVENCIÓ	CODI BCN	UE	139
HSCSP - Pabelló de l'Administració	025/12		
MUNICIPI I COMARCA	ANY	ZONA/ÀMBIT	
Barcelona, Barcelonès	2012		
TIPUS	FET/ESTRUCTURA	SECTOR	
Estructura	Claveguera		
DEFINICIÓ	Z SUP	Z INF	POTÈNCIA
Claveguera	52,79	52,79	0,00
COBREIX	TALLA	FARCEIX	
COBERT PER	TALLAT PER	FARCIT PER	
S'ADOSSA	IGUAL A		
SE LI ADOSSA	S'UNEIX A	108	
INTERPRETACIÓ	OBSERVACIONS		
Canalització d'aigües pluvials contemporànies a la construcció de l'edifici			
CRONOLOGIA	1905-1910		

INTERVENCIÓ		CODI BCN		UE	
HSCSP - Pabelló de l'Administració		025/12		140	
MUNICIPI I COMARCA		ANY		ZONA/ÀMBIT	
Barcelona, Barcelonès		2012			
TIPUS	FET/ESTRUCTURA		SECTOR		
Estructura	Claveguera				
DEFINICIÓ	Z SUP	Z INF	POTÈNCIA		
Claveguera	52,90	52,90	0,00		
COBREIX		TALLA		FARCEIX	
COBERT PER		TALLAT PER		FARCIT PER	
S'ADOSSA		IGUAL A			
SE LI ADOSSA		S'UNEIX A	108		
INTERPRETACIÓ		OBSERVACIONS			
Canalització d'aigües pluvials contemporànies a la construcció de l'edifici					
CRONOLOGIA		1905-1910			

INTERVENCIÓ		CODI BCN		UE	
HSCSP - Pabelló de l'Administració		025/12		141	
MUNICIPI I COMARCA		ANY		ZONA/ÀMBIT	
Barcelona, Barcelonès		2012			
TIPUS	FET/ESTRUCTURA		SECTOR		
Estructura	Mur				
DEFINICIÓ	Z SUP	Z INF	POTÈNCIA		
Mur	52,58	52,58	0,00		
COBREIX		TALLA		FARCEIX	
COBERT PER		TALLAT PER		FARCIT PER	
S'ADOSSA		IGUAL A			
SE LI ADOSSA		S'UNEIX A			
INTERPRETACIÓ		OBSERVACIONS			
Mur de pedra lligada amb morter de calç pertanyent a una construcció anterior a l'edifici modernista		La cara nord de la construcció està arrebossada amb morter de calç			
CRONOLOGIA		segles XVIII-XIX			

INTERVENCIÓ		CODI BCN		UE	
HSCSP - Pabelló de l'Administració		025/12		142	
MUNICIPI I COMARCA		ANY		ZONA/ÀMBIT	
Barcelona, Barcelonès		2012			
TIPUS	FET/ESTRUCTURA		SECTOR		
Estructura	Dipòsit				
DEFINICIÓ	Z SUP	Z INF	POTÈNCIA		
Dipòsit	53,05	49,84	3,21		
COBREIX		TALLA		FARCEIX	
COBERT PER		TALLAT PER		FARCIT PER	
S'ADOSSA		IGUAL A			
SE LI ADOSSA		S'UNEIX A			
INTERPRETACIÓ		OBSERVACIONS			
Dipòsit d'aigües pluvials pertanyent a l'edifici modernista		Es troba a l'exterior de l'edifici			
CRONOLOGIA	1905-1910				

INTERVENCIÓ		CODI BCN		UE	
HSCSP - Pabelló de l'Administració		025/12		143	
MUNICIPI I COMARCA		ANY		ZONA/ÀMBIT	
Barcelona, Barcelonès		2012			
TIPUS	FET/ESTRUCTURA		SECTOR		
Negativa	Indeterminada				
DEFINICIÓ	Z SUP	Z INF	POTÈNCIA		
Indeterminat	52,60	52,60	0,00		
COBREIX		TALLA		FARCEIX	
COBERT PER		TALLAT PER		FARCIT PER	144
S'ADOSSA		IGUAL A			
SE LI ADOSSA		S'UNEIX A			
INTERPRETACIÓ		OBSERVACIONS			
Possible pou o cisterna d'època ibèrica		No es pot definir amb exactitud el tipus d'estructura donat que només s'ha pogut determinar una part de la seva planta i no s'ha			
CRONOLOGIA	Primera meitat segle I aC				

INTERVENCIÓ	CODI BCN	UE	144		
HSCSP - Pabelló de l'Administració	025/12				
MUNICIPI I COMARCA	ANY	ZONA/ÀMBIT			
Barcelona, Barcelonès	2012				
TIPUS	FET/ESTRUCTURA	SECTOR			
Positiva					
DEFINICIÓ	Z SUP	Z INF	POTÈNCIA		
Estrat de rebliment	52,60	52,60	0,00		
COBREIX		TALLA		FARCEIX	143
COBERT PER		TALLAT PER		FARCIT PER	
S'ADOSSA		IGUAL A			
SE LI ADOSSA		S'UNEIX A			
INTERPRETACIÓ	OBSERVACIONS				
Rebliment de l'estructura indeterminada UE143					
CRONOLOGIA	Primera meitat segle I aC				

INTERVENCIÓ	CODI BCN	UE	145		
HSCSP - Pabelló de l'Administració	025/12				
MUNICIPI I COMARCA	ANY	ZONA/ÀMBIT			
Barcelona, Barcelonès	2012				
TIPUS	FET/ESTRUCTURA	SECTOR			
Positiva					
DEFINICIÓ	Z SUP	Z INF	POTÈNCIA		
Estrat d'anivellament	53,00	52,30	0,70		
COBREIX		TALLA		FARCEIX	
COBERT PER		TALLAT PER		FARCIT PER	
S'ADOSSA		IGUAL A			
SE LI ADOSSA		S'UNEIX A			
INTERPRETACIÓ	OBSERVACIONS				
Estrat d'anivellament del sector XX amb presència de material d'època ibèrica					
CRONOLOGIA					

INTERVENCIÓ	CODI BCN	UE	146		
HSCSP - Pabelló de l'Administració	025/12				
MUNICIPI I COMARCA	ANY	ZONA/ÀMBIT			
Barcelona, Barcelonès	2012				
TIPUS	FET/ESTRUCTURA	SECTOR			
Negativa					
DEFINICIÓ	Z SUP	Z INF	POTÈNCIA		
Sitja	51,94	49,62	2,32		
COBREIX		TALLA		FARCEIX	
COBERT PER		TALLAT PER		FARCIT PER	147
S'ADOSSA		IGUAL A			
SE LI ADOSSA		S'UNEIX A			
INTERPRETACIÓ	OBSERVACIONS				
Sitja d'època ibèrica					
CRONOLOGIA	Primera meitat segle I aC				

INTERVENCIÓ	CODI BCN	UE	147		
HSCSP - Pabelló de l'Administració	025/12				
MUNICIPI I COMARCA	ANY	ZONA/ÀMBIT			
Barcelona, Barcelonès	2012				
TIPUS	FET/ESTRUCTURA	SECTOR			
Positiva					
DEFINICIÓ	Z SUP	Z INF	POTÈNCIA		
Estrat de rebliment	51,94	49,62	2,32		
COBREIX		TALLA		FARCEIX	146
COBERT PER		TALLAT PER		FARCIT PER	
S'ADOSSA		IGUAL A			
SE LI ADOSSA		S'UNEIX A			
INTERPRETACIÓ	OBSERVACIONS				
Rebliment de la sitja d'època ibèrica UE146. Argila sorreca amb presència de blocs, pedres i carbons					
CRONOLOGIA	Primera meitat segle I aC				

Intervenció arqueològica

Hospital de la Santa Creu i Sant Pau, Pavelló de l'Administració,
carrer de Sant Antoni Maria Claret, 167-171 / carrer de Sant Quintí, 55-95 /
carrer del Mas Casanovas, 70-90 i carrer de Cartagena, 334-372
Barcelona, el Barcelonès

Actium®**ANNEX 5. INVENTARI DE MATERIALS ARQUEOLÒGICS**

INVENTARI DE MATERIALS

Intervenció arqueològica. Hospital de Sant Pau - Pavelló de l'Administració · Barcelona

CODI 025/12

UE	Nº INV.	PRODUC CIÓ	FORMA	ALTRES FORMES	INF.	VORES	BASES	NANSES	ALTRES	TÈCNICA	ACABAT INTERN	ACABAT EXTERN	NMIN	NMAX	CRONOLOGIA	OBSERVACIONS
131		40005							1							Fragment de molí barquiforme
131	000	12053	FTA		1	1				TO			1		S. VI-I aC	Pasta bicolor
131	000	12053	BOL			1				TO			1	1	S. IV a 1r 1/3 segle I aC	Bol hemisfèric amb vora entrada
131	000	13300			32	1	1			TO			34	34		Àmfora ibèrica
131	000	12053	FIN		7					TO			1	1		Pasta tipus "sandwich"
131	000	13300			2					TO			2	2		
131	000	12053	FIN				1			TO			1	1		Cocció reduïda. Repeu anular
131	000	12053	TAP		3					TL			2	2		Dos dels fragments "enganxen". Cocció oxidada
131	000	12053	FIN		2					TL			1	2		Pasta molt grollera, amb molt desgreixant. Cocció oxidant
131	000	12053	FIN				2			TO			1	1		Base amb repeu anular pasta amb cocció reductora
131	000	12053	GER			1				TO			1	1		Vora possible gerra. Cocció oxidant
131	000	13250	FOB			1				TO			1	1		
131	000	60054							1							
131	000	12053	FOB			1				TO			1	1		Pasta oxidada
131	000	12053	OLL		6	4	5		1	TL			1	5		Olleta perfil en "S" cos globular
131	000	12053	BOL			2				TO			2	2		Possiblement imitació forma campaniana A Lamboglia 26
131	1	12053	OLL		16	9	1			TL			1	1		Olla perfil en "S" de pasta grollera oxidada amb cordó imprès aplicat horitzontal amb digitacions.

UE	Nº INV.	PRODUC CIÓ	FORMA	ALTRES FORMES	INF.	VORES	BASES	NANSES	ALTRES	TÈCNICA	ACABAT INTERN	ACABAT EXTERN	NMIN	NMAX	CRONOLOGIA	OBSERVACIONS
144		12053			352	13	1	8		TO						Àmfora ibèrica.
144	000	12053	OLL		9	4				TO			5	13		Alguns fragments presenten decoracions de triangles incisos, digitacions incises o bé pentinats verticals. Pasta de cocció oxidant
144	000	12053				2				TO			2	2		Dues vores de "Kalathos". Pasta cocció oxidant, ataronjada en un i pasta bicolor en l'altre.
144	000	12053	OLL		13	3	8			TL			16	16		4 fragments i 3 fragments de base remunten respectivament en dues peces. Dels fragments informes 5 presenten decoració variada: cordó, incisió vertical i cordó amb digitacions.
144	000	12053	OLL			2				TO			1	1		Els dos fragments "enganxen". Cocció exterior oxidant i interior reduïda
144	000	12053							1							Fragment de tovot
144	000	30003	ESR													Fragments d'escòria de ferro (molts de mida petita amb un pes aproximat d'uns 125 gr).
144	000	60054							4							
144	000	60051							6							
144	000	13054					1			TO			1	1		Possible fragment de la forma Lamboglia 8
144	000	12053							2	TO						fitxa
144	000	12053	GER			1				TO			1	1	Segles III-I aC	Llavi de perfil en "coll de cigne". Cocció oxidant
144	000															
144	000	12053	OLL		2	5				TO			1	1		Tots els fragments formen part de la mateixa peça. Carena horitzontal marcada
144	000	13300			12					TO			12	12		
144	000															
144	000	12053	TAP		1					TO			1	1		Cocció oxidada

UE	Nº INV.	PRODUC CIÓ	FORMA	ALTRES FORMES	INF.	VORES	BASES	NANSES	ALTRES	TÈCNICA	ACABAT INTERN	ACABAT EXTERN	NMIN	NMAX	CRONOLOGIA	OBSERVACIONS
144	000	12053	FIN		2	3	3			TO			9	9		Cocció reductora (pasta grisa)
144	000	13303			3					TO			1	3		Superfície estriada
144	000	12053	TAP			4				TL						Dos dels fragments "enganxen". Cocció oxidada. El fragment més gran presenta un diàmetre d'uns 20 cm
144	000	13306			3					TO			3	3		
144	000	12053	FTA		11	7	13	15		TO						Dels fragments de base 4 formen part d'una mateixa base i 2 més d'una altra. Cocció oxidant
144	000	12053	VAS		3	3				TO			1	1		Vas de ceràmica grisa vora exvasada i cos globular (similar a: Garcia i Rosselló (1993): 100 i 114)
144	1	12053				1				TO			1	1		Vora de "Pithiskoi" amb encaix per a tapadora
144	2	12053	PAT			8				TO			8	8		Plats de vora reentrant. Possible imitació forma Lamboglia 26
144	3	12053	VAS						1	TO			1	1	Mitjans segle III aC fins mitjans segle II aC	Part d'un broc d'un vas amb vessador. Ceràmica grisa cocció oxidant. Acabat exterior amb engalba. Es correspon amb la forma 18 de: Rodríguez Villalba, A. (2003).
145	000	12053			61	4		5		TO			69			Àmfora ibèrica. Molts dels informes possiblement pertanyen simplement a formes de ceràmica comuna però no els podem diferenciar. Dos dels fragments de nansa remunten
145	000	12053	FIN		2	1				TO			3			Un dels fragments informes presenta dues incisions paral·leles
145	000	12053	FIN		3					TO			1	2		Pasta grollera tipus "sandwich" oxidant a l'exterior i reductora a l'interior. Un dels fragments presenta el que sembla un relleu horitzontal
145	000	12053	FTA		1					TO			1	1		Fragment de gran contenidor. Pasta molt grollera amb molt desgreixant
145	000	12053	FIN		5	1	2	1		TO			7	7		Cocció reductora

UE	Nº INV.	PRODUC CIÓ	FORMA	ALTRES FORMES	INF.	VORES	BASES	NANSES	ALTRES	TÈCNICA	ACABAT INTERN	ACABAT EXTERN	NMIN	NMAX	CRONOLOGIA	OBSERVACIONS
145	000	12053	FIN		3	2	1	2		TO			8	8		Una de les vores possiblement és d'un "Kalathos". La base presenta repeu anular.
145	000	13304			7	1							8	8		La vora, tot i estar molt rodada, podria pertànyer a una dressel 1a
145	000	12053	BOL			2				TO			2	2		Possible imitació de la forma de la Campaniana A Lamboglia 26, amb la vora entrant cap a l'interior de la peça.
145	1	12053						1		TO			1	1		Forma "Oinochoe". Pasta tipus "sandwich"
145	2	13052			1					TO	VE	VE	1	1	-225 / -25 aC (molt habitual en context. S. II aC)	Fragment que, tot i estar molt rodat, sembla correspondre a una forma Lamboglia 36
147	000	12053	FIN		2	1				TL			3	3		Pasta grollera coccio oxidada. La vora pertany probablement a una tapadora
147	000	13303			1			1		TO			1	2		
147	000	60054							6							Un dels exemplars és un "Cardium Edule"
147	000	60051							21							Set fragments ossos grans (extremitats), 8 fragments ossos petits (extremitats), 1 falange, 1 fragment de pelvis, 3 fragments de banya, 1 fragment de mandíbula de carnívor.
147	000	12053	FIN		15					TO			1	1		Pasta tipus "Sandwich". Presenta decoració aplicada en forma de trena. La peça es fragmenta durant la recuperació en 15 fragments que remunten.
147	000	13304						1		TO			1	1		Possible Dressel 1a
147	000	12053	FIN			2				TO			1	1		Els dos fragments de vora "enganxen". Presenta tres petits forats aliniats horitzontalment sota la vora i indicis de dos més als extrems del trenc (sembla que envoltaven tota la vora). Funcionalitat desconeguda
147	000	12053	FIN		13			4		TL			3	17		

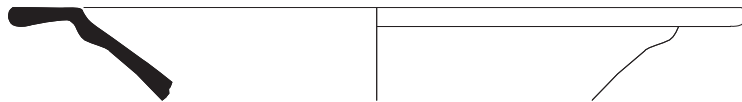
UE	Nº INV.	PRODUC CIÓ	FORMA	ALTRES FORMES	INF.	VORES	BASES	NANSES	ALTRES	TÈCNICA	ACABAT INTERN	ACABAT EXTERN	NMIN	NMAX	CRONOLOGIA	OBSERVACIONS
147	000	12053	BOL		5					TO			1	1		Bol amb llavi que tanca cap a l'interior molt possiblement a imitació de la forma de Campaniana A Lamboglia 26
147	000	12053	FIN		5					TL			3	3		Pasta grollera coccio oxidada. Un dels fragments presenta l'interior brunyit
147	000	12053	OLL		1					TL			1	1		Pasta coccio reduïda. Perfil en "S"
147	000	12053	FIN		3					TO			2	2		Dos fragments pasta bicolor i un pasta coccio oxidada (pasta ataronjada)
147	000	12053	TAP		1			1		TO			2	2		Pasta coccio oxidada
147	000	12053	FTA		1					TO			1	1		Perfil en "S". Pasta oxidada. Probable gerreta
147	000	12053	TAP					1		TO			1	1		Pasta coccio reduïda
147	000	12053	FTA		207	4	4	15		TO			54	54		àmfora ibèrica
147	000	12053	FTA					3		TO			3	3		Dues amb pasta coccio oxidada i una amb pasta bicolor
147	000	12053							2	TO						Element discoïdal, "fitxa"
147	000	13303			1					TO			1	1		Superfície estriada i molta presència de mica a la pasta
147	000	13304			8					TO			8	8		Àmfora romana indeterminada. Pasta beix
147	000	12053			1					TO			1	1		Vora, molt possiblement de "Kalathos"
147	000	12053	FTA		1	1	2			TO			4	4		La vora és exvassada. Coccio oxidada en tots els fragments excepte un que és de coccio reduïda
147	000	13250	FIN		1					TO			1	1		Pasta beix amb moltes inclusions, poc depurada
147	000	12053			4					TO			3	4	Finals s. III - s. II aC	Diversos fragments que imiten la forma de la Campaniana A Lamboglia 26
147	000	12053			1	1				TO			2	2		Kalathos pintat
147	000	13303			3					TO			3	3		

UE	Nº INV.	PRODUC CIÓ	FORMA	ALTRES FORMES	INF.	VORES	BASES	NANSES	ALTRES	TÈCNICA	ACABAT INTERN	ACABAT EXTERN	NMIN	NMAX	CRONOLOGIA	OBSERVACIONS
147	1	13052	PAT		1	1				TO	VE	VE	1	1	Finals s.III aC - últim 1/4 segle II aC	Els 2 fragments "enganxen"
147	2	13052	BOL		1	1				TO	VE	VE			Finals segle III aC - 1r 1/4 segle II aC	Els dos fragments "enganxen"
147	3	13250	PAT			1				TO			1	1		Vora de plat de ceràmica comuna romana

Intervenció arqueològica

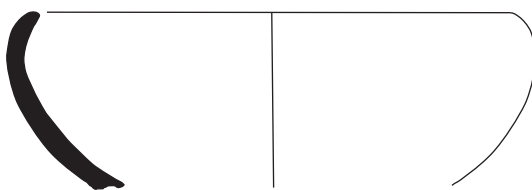
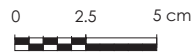
Hospital de la Santa Creu i Sant Pau, Pavelló de l'Administració,
carrer de Sant Antoni Maria Claret, 167-171 / carrer de Sant Quintí, 55-95 /
carrer del Mas Casanovas, 70-90 i carrer de Cartagena, 334-372
Barcelona, el Barcelonès

Actium®**ANNEX 6. LÀMINES DE MATERIALS ARQUEOLÒGICS**




025/12-147-3

Ø 26 cm



025/12-144-4

Ø 8 cm



025/12-144-2

Ø 18 cm



INTERVENCIÓ: Hospital de Sant Pau - Pabelló de l'Administració

ANY: 2012 **MUNICIPI:** Barcelona **COMARCA:** el Barcelonès **CODI Servei Arqueologia ICUB:** 025/12

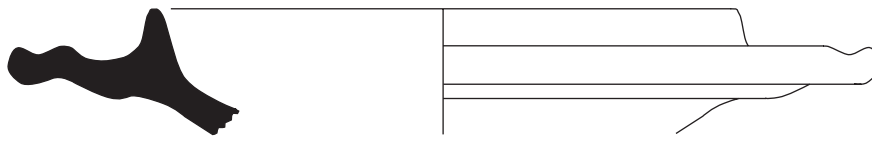
MATERIAL: CERÀMICA **UE:** 147 i 144

DIRECCIÓ TÈCNICA: Oscar de Castro López

LÀMINA: 1

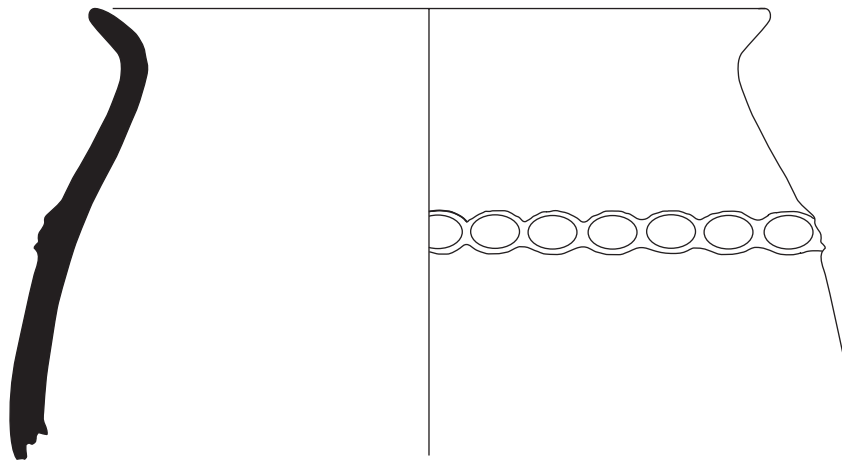
Actium®

GESTIÓ DEL PATRIMONI
HISTÒRIC I ARQUEOLÒGIC




025/12-144-1

Ø 23 cm



025/12-131-1

Ø 18 cm



025/12-144-3



INTERVENCIÓ: Hospital de Sant Pau - Pabelló de l'Administració

ANY: 2012 **MUNICIPI:** Barcelona **COMARCA:** el Barcelonès **CODI Servei Arqueologia ICUB:** 025/12

MATERIAL: CERÀMICA **UE:** 131 i 144

DIRECCIÓ TÈCNICA: Oscar de Castro López

LÀMINA: 2

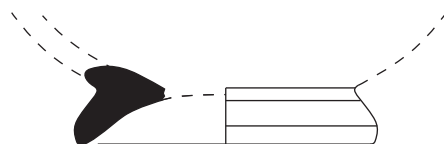
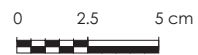
Actium®

GESTIÓ DEL PATRIMONI
HISTÒRIC I ARQUEOLÒGIC



025/12-147-1

Ø 23 cm



025/12-144-4

Ø 8 cm



INTERVENCIÓ: Hospital de Sant Pau - Pabelló de l'Administració

ANY: 2012 **MUNICIPI:** Barcelona **COMARCA:** el Barcelonès **CODI Servei Arqueologia ICUB:** 025/12

MATERIAL: CERÀMICA **UE:** 144 i 147

DIRECCIÓ TÈCNICA: Oscar de Castro López

LÀMINA: 3

Actium®

GESTIÓ DEL PATRIMONI
HISTÒRIC I ARQUEOLÒGIC